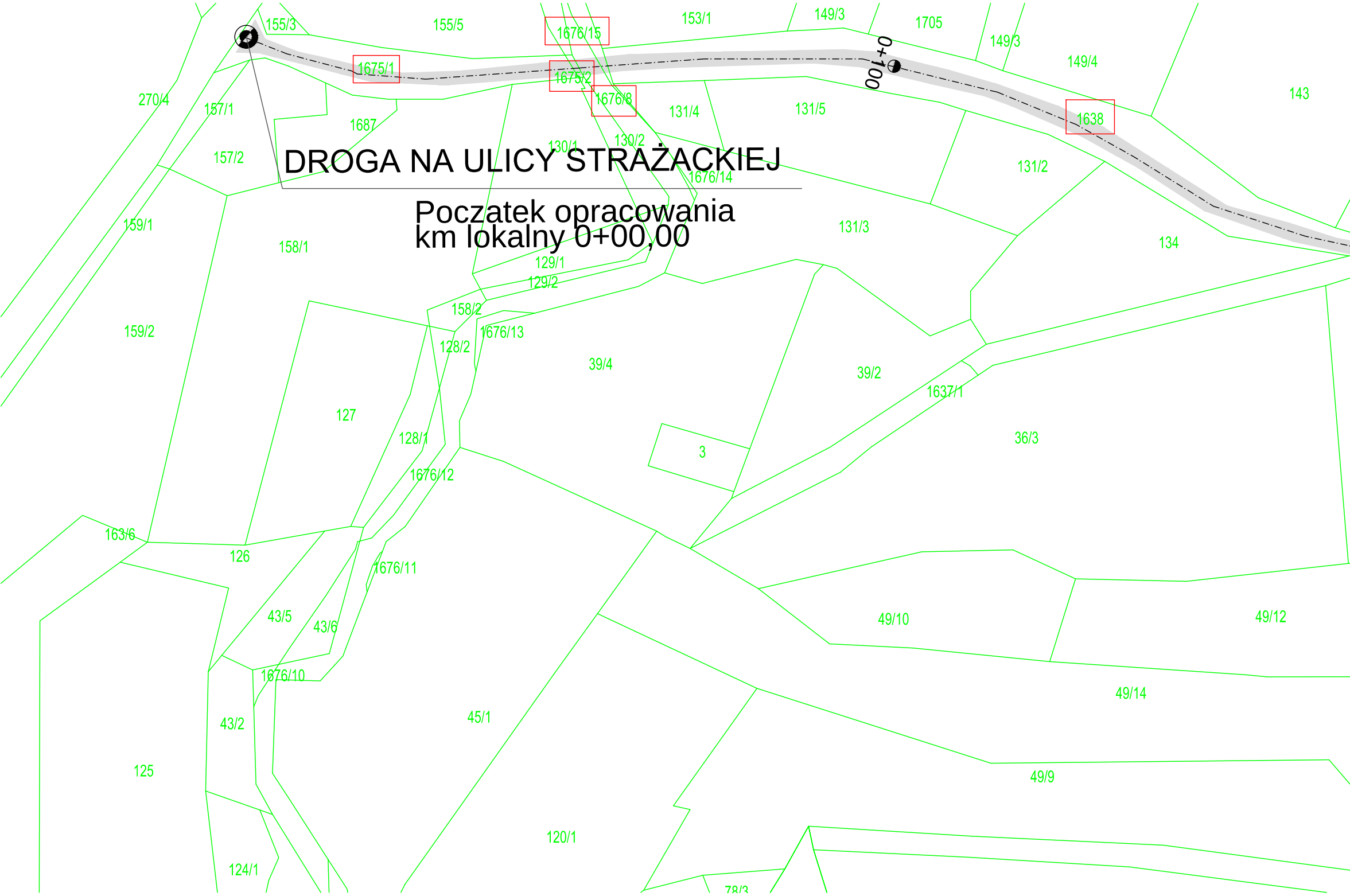

DROGA NA ULICY STRAŻACKIEJ

Poczatek opracowania
km lokalny 0+00,00

0+100
155/3
155/5
1676/15
153/1
149/3
1705
149/3
149/4
143
270/4
1675/1
1675/2
1676/8
131/4
131/5
1638
157/1
1687
130/1
130/2
157/2
1676/14
131/2
159/1
158/1
129/1
129/2
131/3
134
158/2
159/2
1676/13
128/2
39/4
39/2
1637/1
127
128/1
3
36/3
1676/12
163/6
126
1676/11
43/5
43/6
49/10
49/12
1676/10
43/2
45/1
49/14
125
49/9
120/1
124/1
78/3

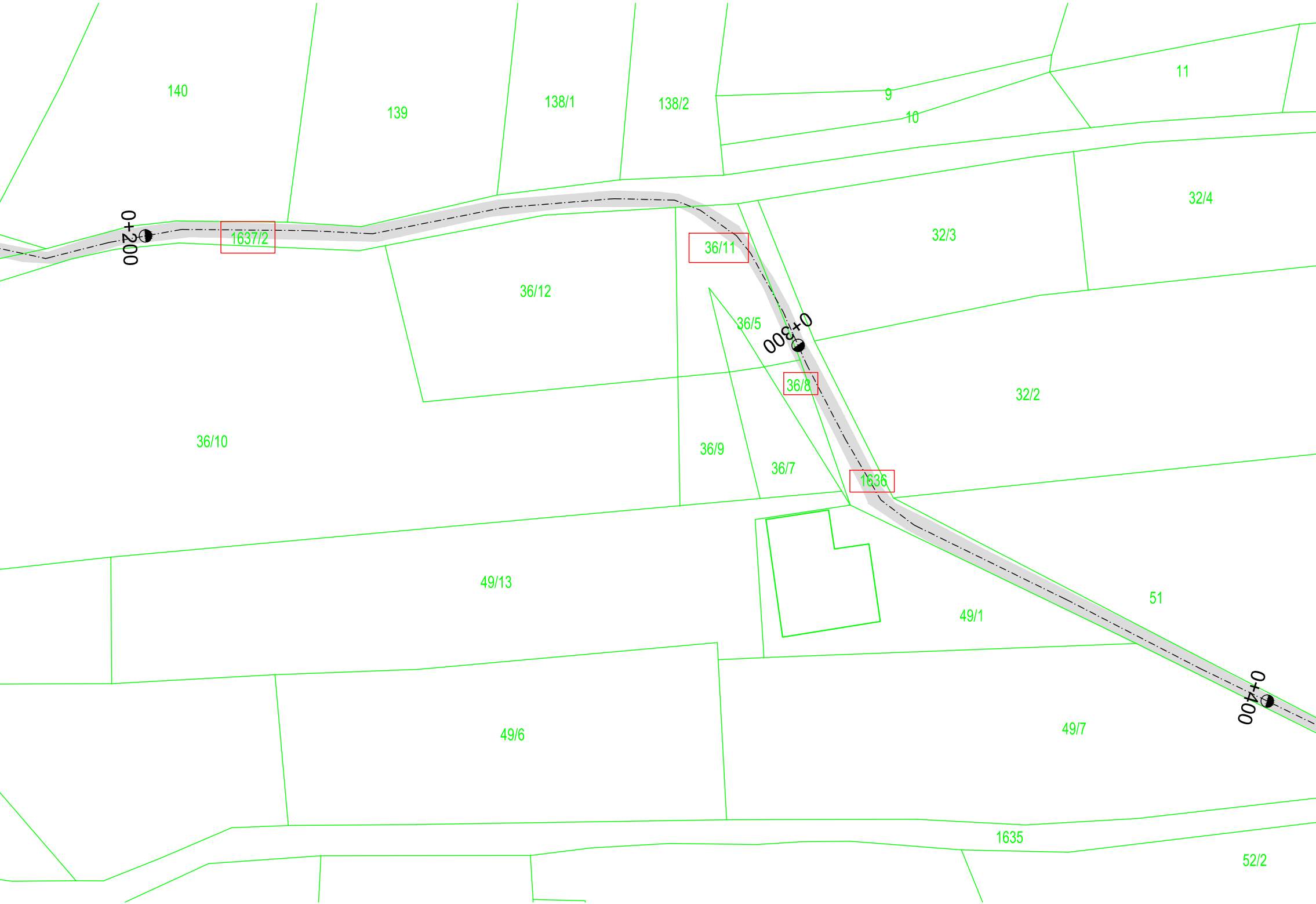
140
139
138/1
138/2
9
10
11
32/4
0+200
1637/2
36/11
32/3
36/12
36/5
0+300
36/8
32/2
36/10
36/9
36/7
1636
49/13
51
49/1
0+400
49/6
49/7
1635
52/2

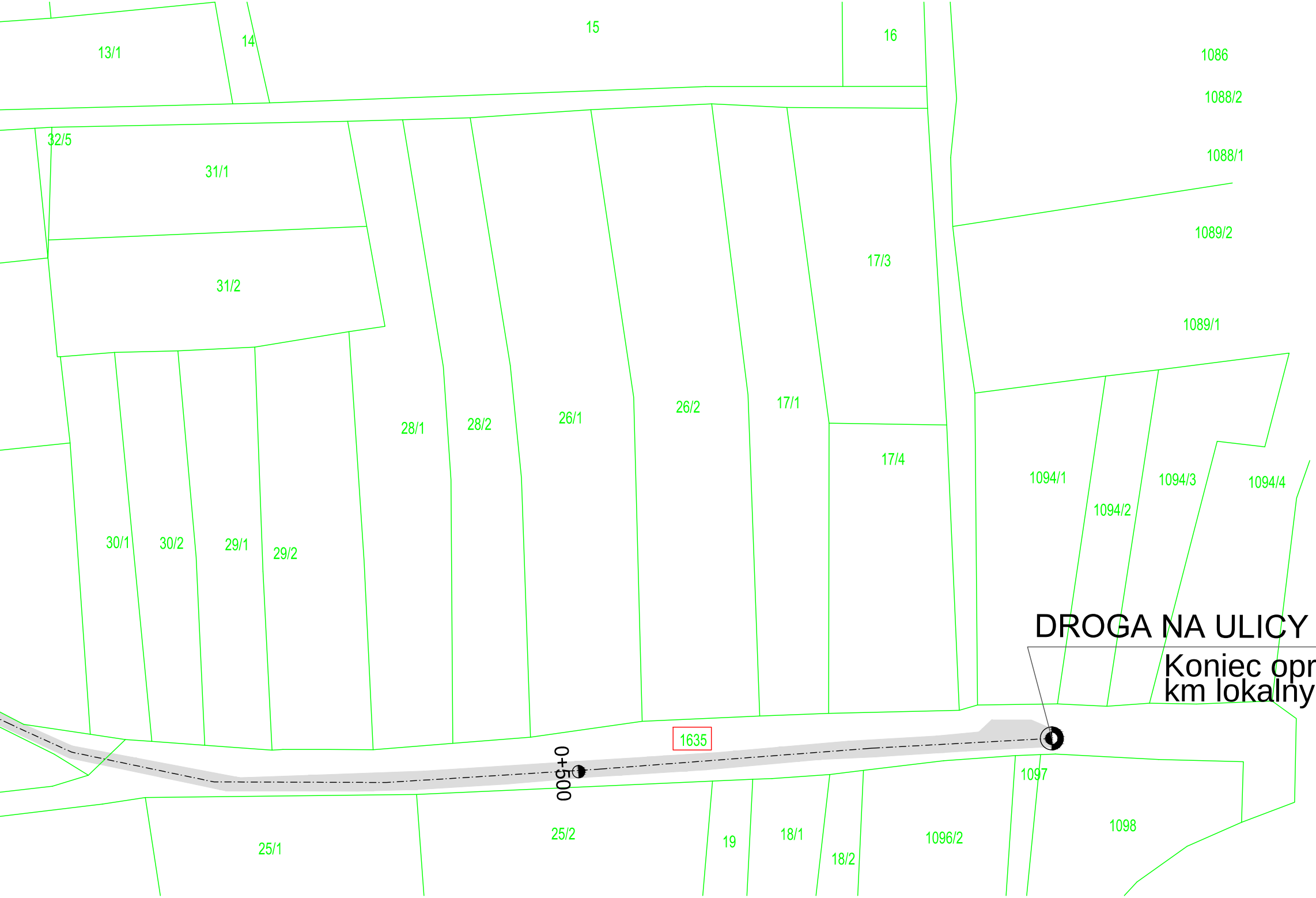

DROGA NA ULICY

Koniec opr
km lokalny

13/1
14
15
16
1086
1088/2
1088/1
32/5
31/1
31/2
1089/2
17/3
1089/1
28/1
28/2
26/1
26/2
17/1
17/4
1094/1
1094/3
1094/4
1094/2
30/1
30/2
29/1
29/2
1635
0+500
1097
1098
25/2
25/1
19
18/1
18/2
1096/2

STRAŻACKIEJ

acowania
0+565,00

MAPA EWIDENCYJNA W SKALI 1:500

LEGENDA

▬	LOKALIZACJA INWESTYCJI
242/12	NUMERY DZIAŁEK INWESTYCYJNYCH
242/17	POZOSTAŁE NUMERY DZIAŁEK
╳	GRANICE DZIAŁEK

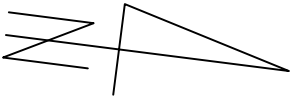

WYKONAWCA: BOKRA
BOKRABUD Sp.z.o.o. Sp.k
UL. JODŁOWA 147, 34-300 ŻYWIEC

NAZWA OPRACOWANIA:

"UTWORZENIE SZLAKU PIESZO - ROWEROWEGO W GMINIE ŁĘKAWICA"
ZADANIE 3:
Utworzenie szlaku pieszo-rowerowego przy ul. Strażackiej
w Okrajniku

INWESTOR: GMINA ŁĘKAWICA ADRES: 34-321 ŁĘKAWICA, UL. WSPÓLNA 24
RYS. NR: Z3/E
STADIUM: PFU
BRANŻA: DROGOWA
SKALA: 1:500
TYTUŁ RYSUNKU: MAPA EWIDENCYJNA Z LOKALIZACJĄ INWESTYCJI
DATA: X 2017 r.
PROJEKTOWAŁ: mgr inż. Bogdan Krawczyk
UPRAWNIENIA BUDOWLANE W SPEC-KONSTRUK.-BUDOWLANEJ
PODPIS
NR UP. 78/81/B-B
OPRACOWAŁA: mgr inż. Maria Krawczyk
PODPIS