

Nr ..... 31/B-4/17 .....

z dnia ..... 23.05.2017 .....

ŚLĄSKI URZĄD WOJEWÓDZKI  
W KATOWICACH  
Wydział Infrastruktury

## **PRZEJŚCIE KANAŁEM SANITARNYM** **POD DROGĄ WOJEWÓDZKĄ NR 946**

Z up. WOJEWODY ŚLĄSKIEGO

*Bożena Goldamer-Kapała*  
Dyrektor  
Wydziału Infrastruktury

Inwestor:

Urząd Gminy w Łękawicy  
34-321 Łękawica ul. Wspólna 24

Lokalizacja:

Łękawica, działka nr 92 – obręb ewidencyjny Łękawica

Stadium:

Projekt budowlano-wykonawczy

Jednostka projektowa:

BOKRA-BUD sp. z o.o. sk. k.  
ul. Jodłowa 147, 34-300 Żywiec  
NIP 553-251-86-51

Projektował:

mgr inż. JERZY KOTAJNY  
upr. nr. 11/74/Op spec. instalacje i urządzenia sanitarne

*mgr inż. Jerzy Kotajny*  
Uprawnienia budowlane do  
projektowania i kierowania  
robotami w zakresie instalacji  
urządzeń sanitarnych  
Uprawnienia nr 203/71/OP, 11/74/OP

Sprawdził:

mgr inż. DOROTA GAJEWSKA- MASNY  
upr. nr 454/74/Kt spec. instalacje i urządzenia sanitarne

UPRAWNIENIA BUDOWLANE  
SPEC. INSTALACJE I URZĄDZENIA SANITARNE  
Nr ewid. upr 454/74/Katowice  
mgr inż. Dorota GAJEWSKA-MASNY  
34 300 ŻYWIĘC ul. Michała 4  
tel. 0 697 068 927

*Dorota Gajewska-Masny*

## Zawartość teczki:

1.	DANE OGÓLNE .....	3
1.1.	Nazwa opracowania .....	3
1.2.	Zlecniodawca.....	3
1.3.	Autor opracowania.....	3
1.4.	Podstawa opracowania .....	3
2.	CZĘŚĆ TECHNICZNA .....	4
2.1.	Plan sytuacyjny.....	4
2.2.	Przejście pod drogą.....	4
2.3.	Warunki lokalizacji .....	4
2.4.	Urządzenia uzbrojenia terenu.....	4
2.5.	Zalecenia.....	5
2.6.	Uwagi końcowe .....	5
3.	BIOZ .....	6
4.	CZĘŚĆ RYSUNKOWA.....	11
	ORIENTACJA .....	RYS. 1
	PROJEKT ZAGOSPODAROWANIA TERENU ARKUSZ 1 .....	RYS. 2
	PRZEJŚCIE POD DROGĄ WOJEWÓDZKĄ .....	RYS. 3
5.	OŚWIADCZENIA ,IZBA, UPRAWNIENIA.....I.....	12
6.	ZALĄCZNIKI.....	23

## **1. DANE OGÓLNE**

### **1.1. Nazwa opracowania**

Tematem opracowania jest projekt przekroczenia drogi wojewódzkiej nr 946 (Żywiec –Sucha Beskidzka) kanałem sanitarnym Ø 200 PCV w miejscowości Łękawica.

### **1.2. Zleceniodawca**

Zleceniodawcą jest Urząd Gminy w Łękawicy.

### **1.3. Autor opracowania**

Autorem opracowania jest:

BOKRA-BUD sp. z o.o. sk. k.

ul. Jodłowa 147, 34-300 Żywiec

NIP 553-251-86-51

### **1.4. Podstawa opracowania**

Podstawą opracowania jest:

- Umowa – zlecenie Inwestora
- Zaklauzulowane mapy sytuacyjno – wysokościowe w skali 1: 500
- Wizje lokalne w terenie

## **2. CZĘŚĆ TECHNICZNA**

### **2.1. Plan sytuacyjny**

Na mapie sytuacyjno – wysokościowej w skali 1: 500 naniesiono trasę projektowanego przekroczenia drogi wojewódzkiej nr 946 Żywiec – Sucha Beskidzka kanałem sanitarnym Ø 200 PCV oraz lokalizację komory przewiertowej (3,0x6,0m) oraz komory odbiorczej (2,0x2,0).

### **2.2. Przejście pod drogą**

Projektowane przejście ma długość 19,0m. Kanał sanitarny Ø 200 mm PCV. Rury kanalizacji sanitarnej w obrębie pasa drogowego należy umieścić w rurze ochronnej stalowej Ø 355,6 x 12,5mm. Końce rury ochronnej należy uszczelnić pianką poliuretanową lub kitem kauczukowym. Studzienki sanitarne projektuje się Ø 1000mm PE. Przejście pod drogą należy wykonać metodą przewiertu sterowanego (w technice płucząco- wiercącej).

Przejście pod drogą wojewódzką należy wykonać zgodnie z rysunkiem „Przejście pod drogą wojewódzką”

### **2.3. Warunki lokalizacji**

- komory przewiertowe zostały usytuowane poza pasem drogowym
- studzienki kanalizacji sanitarnej zostały usytuowane poza pasem drogowym
- rurę ochronną umieszczono na głębokości 2,17m poniżej nawierzchni drogi
- długość rury ochronnej przyjęto na całą długość pasa drogowego
- posadowienie kanałów pod drogą nie zmniejszy stateczności drogi i nośności podłoża oraz nawierzchni drogi
- budowa kanału nie narusza urządzeń odwadniających dróg oraz nie wpływa na pogorszenie ich stanu funkcjonowania

### **2.4. Urządzenia uzbrojenia terenu.**

Przed przystąpieniem do robót ziemnych należy wykonać ręcznie wykopy kontrolne, celem dokładnej lokalizacji istniejących na trasie przewodów uzbrojenia podziemnego. Wszystkie napotkane przewody podziemne na trasie wykonywanego wykopu, krzyżujące się lub biegnące równolegle z wykopem należy zabezpieczyć przed uszkodzeniem, a w razie potrzeby podwiesić w sposób zapewniający ich eksploatację.



## 2.5. Zalecenia

Wykonawca jest odpowiedzialny za jakość wykonanych robót, bezpieczeństwo wszelkich czynności na terenie budowy, metody użyte przy budowie oraz za ich zgodność z normami i dokumentacją projektową.

Wszystkie wykonane roboty, dostarczone i wbudowane materiały muszą być zgodne z dokumentacją projektową.

W czasie wykonywania robót Wykonawca powinien, zainstalować wszystkie tymczasowe urządzenia zabezpieczające i poprawiające bezpieczeństwo na czas trwania robót, takie jak: zapory, światła ostrzegawcze, sygnały, itp., zapewniając w ten sposób bezpieczeństwo pojazdów i pieszych.

Wykonawca powinien zapewnić stałe warunki widoczności w dzień i w nocy tych zapór i znaków, dla których jest to nieodzowne ze względów bezpieczeństwa.

## 2.6. Uwagi końcowe

Wszystkie prace należy prowadzić zgodnie z przepisami BHP.

Inwestor przed przystąpieniem do robót w pasie drogowym, winien wystąpić do Zarządu Dróg Wojewódzkich w Katowicach o uzyskanie zgody na zajęcie pasa drogowego.

UPRAWNIENIA BUDOWLANE  
SPEC. INSTALACJE I URZĄDZENIA SANITARNE  
Nr ewid. upr 454/74/Katowice  
mgr inż. Dorota GAJEWSKA-MASNY  
34-300 ŻYWIEC, ul. Michała 4  
tel. 0 697 068 927

*D. Gajewska-Masny*

mgr inż. Jerzy Korańczy  
Uprawnienia budowlane do  
projektowania i kierowania  
robotami w zakresie instalacji  
urządzeń sanitarnych  
Uprawnienia nr 2037/1/OP, 11/74100

*JK*

# PRZEJŚCIE KANAŁEM SANITARNYM POD DROGĄ WOJEWÓDZKĄ NR 946

## BIOZ

Inwestor:

**Urząd Gminy w Łękawicy**  
**34-321 Łękawica ul. Wspólna 24**

Lokalizacja:

**Łękawica, działka nr 92 – obręb ewidencyjny Łękawica**

Stadium:

**Projekt budowlano-wykonawczy**

Jednostka projektowa:

**BOKRA-BUD sp. z o.o. sk. k.**  
**ul. Jodłowa 147, 34-300 Żywiec**  
**NIP 553-251-86-51**

Projektował:

**mgr inż. JERZY KOTAJNY**  
upr. nr. 11/74/Op spec. instalacje i urządzenia sanitarne

**mgr inż. Jerzy Kotajny**  
**Uprawnienia budowlane do**  
**projektowania i kierowania**  
**robotami w zakresie instalacji**  
**urządzeń sanitarnych**  
**Uprawnienia nr 203/71/OP, 11/74/OP**

Sprawdził:

**mgr inż. DOROTA GAJEWSKA- MASNY**  
upr. nr 454/74/Kt spec. instalacje i urządzenia sanitarne

**UPRAWNIENIA BUDOWLANE**  
**SPEC. INSTALACJE I URZĄDZENIA SANITARNE**  
**Nr ewid. upr 454/74/Katowice**  
**mgr inż. Dorota GAJEWSKA-MASNY**  
**34 300 ŻYWIEC, ul. Michała 4**  
**tel. 0 697 068 927**

*Dorota Masny*

### **3.1. Nazwa opracowania**

Tematem opracowania jest projekt przekroczenia drogi wojewódzkiej nr 946 (Żywiec –Sucha Beskidzka) kanałem sanitarnym Ø 200 PCV w miejscowości Łękawica. **BIOZ.**

### **3.2. Zleceniodawca**

Zleceniodawcą jest Urząd Gminy w Łękawicy.

### **3.3. Autor opracowania**

Autorem opracowania jest:

BOKRA-BUD sp. z o.o. sk. k.

ul. Jodłowa 147, 34-300 Żywiec

NIP 553-251-86-51

### **3.4. Podstawa opracowania**

Podstawą opracowania jest:

- Umowa – zlecenie Inwestora
- Zakluczane mapy sytuacyjno – wysokościowe w skali 1: 500
- Wizje lokalne w terenie

### **3.5. Informacja BIOZ**

#### **3.5.1. Zakres i kolejność robót**

##### **PRZEJŚCIE KANAŁEM SANITARNYM POD DROGĄ WOJEWÓDZKĄ NR 946**

Zakres robót przy realizacji zaprojektowanego przedsięwzięcia obejmuje zadania przy podziale projektowanej inwestycji na odcinki mogące być realizowane w okresie kilkudniowym w następującej kolejności :

Roboty wykonywane na danym odcinku:

- A) Wytyczenie trasy projektowanej sieci kanalizacji sanitarnej i zabezpieczenie terenu inwestycji przed dostępem osób niepowołanych dla danego odcinka (oznakowanie terenu robót tablicami ostrzegawczymi lub zapewnić stały dozór)
- B) Ręczne wykonanie wykopów kontrolnych w następujących miejscach :  
skrzyżowanie z istniejącymi sieciami uzbrojenia terenu
- C) Wykonanie wykopów liniowych po wytyczonej trasie
- D) Zabezpieczenie skrzyżowań z istniejącą infrastrukturą podziemną
- E) Wyrównanie dna wykopu z wykonaniem podsypki, na podstawie pomiarów niwelacyjnych
- F) Montaż i ułożenie projektowanych przewodów w wykopie
- G) Montaż i ułożenie projektowanej armatury wodociągowej
- H) Wykonanie podbudowy drogi i odtworzenie nawierzchni (dla odcinków obejmujących przekroczenie drogi metodą wykopu otwartego oraz przewodów wodociagowych w drogach)
- I) Próba szczelności i dezynfekcji sieci wodociągowej
- J) Wykonanie pomiarów geodezyjnych powykonawczych
- K) Obsypanie przewodów piaskiem wraz z zagęszczeniem gruntu
- L) Zasypanie wykopów gruntem rodzimym
- M) Uporządkowanie terenu z przywróceniem do stanu pierwotnego
- N) Prześwietlenie wykonanej sieci – sprawdzenie jakości wykonanego wodociągu

#### **3.5.2. Wykaz istniejących obiektów budowlanych**

W obrębie prowadzenia robót znajdują się następujące obiekty budowlane:

- Sieć energetyczna – słupy energetyczne w odległości min. 1,5 m od projektowanego wodociągu
- Kable energetyczne –niskiego, średniego i wysokiego napięcia
- Sieć telekomunikacyjna – słupy telekomunikacyjne w odległości min. 1,5 m od projektowanego wodociągu
- Sieć wodociągowa
- Sieć drenarska i kanalizacja deszczowa

- Istniejące odpływy kanalizacji z budynku.

### 3.5.3. Elementy mogące stwarzać zagrożenie bezpieczeństwa i zdrowia ludzi

- wykonywanie wykopów pionowych bez rozparcia, przy przewidywanej w projekcie głębokości (poniżej 1,5 m), oraz prace montażowe w wykopach stanowią zagrożenie przysypania ziemią,
- dodatkowe zagrożenie stanowią roboty wykonywane pod lub w pobliżu przewodów linii elektroenergetycznych w odległości liczonej poziomo od skrajnych przewodów, mniejszych niż: - 3,0 m dla linii o napięciu znamionowym nie przekraczającym 1 kV oraz 5,0 m dla linii o napięciu znamionowym 1 kV – 15 kV,
- roboty wykonywane w odległości liczonej poziomo od skrajnych przewodów, mniejszej niż 15,0m. – dla linii o napięciu znamionowym 110 kV,
- roboty wykonywane w temperaturze poniżej –10 stopni (podczas realizacji w zimie),

### 3.5.4. Przewidywane zagrożenia występujące podczas realizacji robót

Przewidywane zagrożenie to:

- Zasypanie pracowników w wyniku zawalenia się ścian wykopów.
- Wpadnięcie do wykopu na skutek uderzenia (np. łyżką koparki)
- Obsunięcie się ziemi z krawędzi wykopu lub poślizgnięcie się
- Uderzenie pracownika w wykopie spadającą bryłą ziemi, kamieniem lub innym przedmiotem
- Porażenie prądem podczas prowadzenia robót w pobliżu przewodów energetycznych
- Zawadzenie sprzętem o wysokim zasięgu o linię energetyczną napowietrzną

### 3.5.5. Instruktaż pracowników

Pracownicy biorący udział w procesie budowlanym powinni być przeszkoleni w ramach okresowych szkoleń BHP, zgodnie z przepisami szczegółowymi.

Ponadto bezpośrednio przed przystąpieniem do realizacji robót związanych z przedmiotową inwestycją należy przeprowadzić indywidualny instruktaż polegający na:

- opracowaniu instrukcji bezpiecznego wykonywania prac opisanych w pkt. 2 oraz zaznajomienia się z nią pracowników.
- szczegółowym poinformowaniu pracowników o występujących zagrożeniach podczas realizacji robót,
- przedstawieniu metod postępowania w przypadku wystąpienia bezpośredniego zagrożenia życia lub zdrowia.



### 3.5.6. Techniczno- organizacyjne środki zapobiegawcze.

Dla zapobieżenia przewidywanym zagrożeniom należy przedsięwziąć następujące środki:

- oznakować i zabezpieczyć teren przed dostępem osób postronnych.
- Zadbać o dobrą komunikację na terenie budowy, dotyczącą: dojścia pracowników do stanowiska pracy, dostawy materiałów budowlanych, zejścia do wykopów oraz uwzględnić możliwość ewentualnej ewakuacji osób zagrożonych lub poszkodowanych na wypadek pożaru, awarii i innych zagrożeń.
- Wykonać umocnienie konstrukcją rozporową ścian wykopów. Typ konstrukcji dostosować do głębokości, rodzaju gruntu, czasu utrzymania wykopu, obciążeń transportem, składowaniem materiałów i innych obciążeń w sąsiedztwie wykopów.
- Przy wykopach płytszych (do 1,0 m) i gruncie spoistym wykonać ściany pochylone z uwzględnieniem klina naturalnego odłamu gruntu
- Ograniczyć napływ wód deszczowych i zapewnić ich odprowadzenie z dna wykopu
- Zachować bezpieczną odległość wykopów od innych budowli i obiektów (np. istn. ogrodzenia, drzewa, itp.)
- Przed każdorazowym rozpoczęciem robót w wykopie sprawdzić stan skarp i umocnień
- Prace w pobliżu słupów energetycznych i telekomunikacyjnych należy prowadzić bez użycia sprzętu mechanicznego o wysokim zasięgu.
- Prace przy skrzyżowaniu z innymi sieciami prowadzić pod nadzorem osób odpowiadających za dany rodzaj sieci

**Kierownik Budowy lub inna osoba powinna sporządzić dla inwestycji PLAN BEZPIECZEŃSTWA I OCHRONY ZDROWIA (BIOZ)**

UPRAWNIENIA BUDOWLANE  
INSTALACJE I URZĄDZENIA SANITARNE  
ewid. upr 454/74/Katowice  
inż. Dorota GAJEWSKA-MASNY  
ul. 300 ZYWIEC, ul. Michała 4  
tel. 0 697 068 927

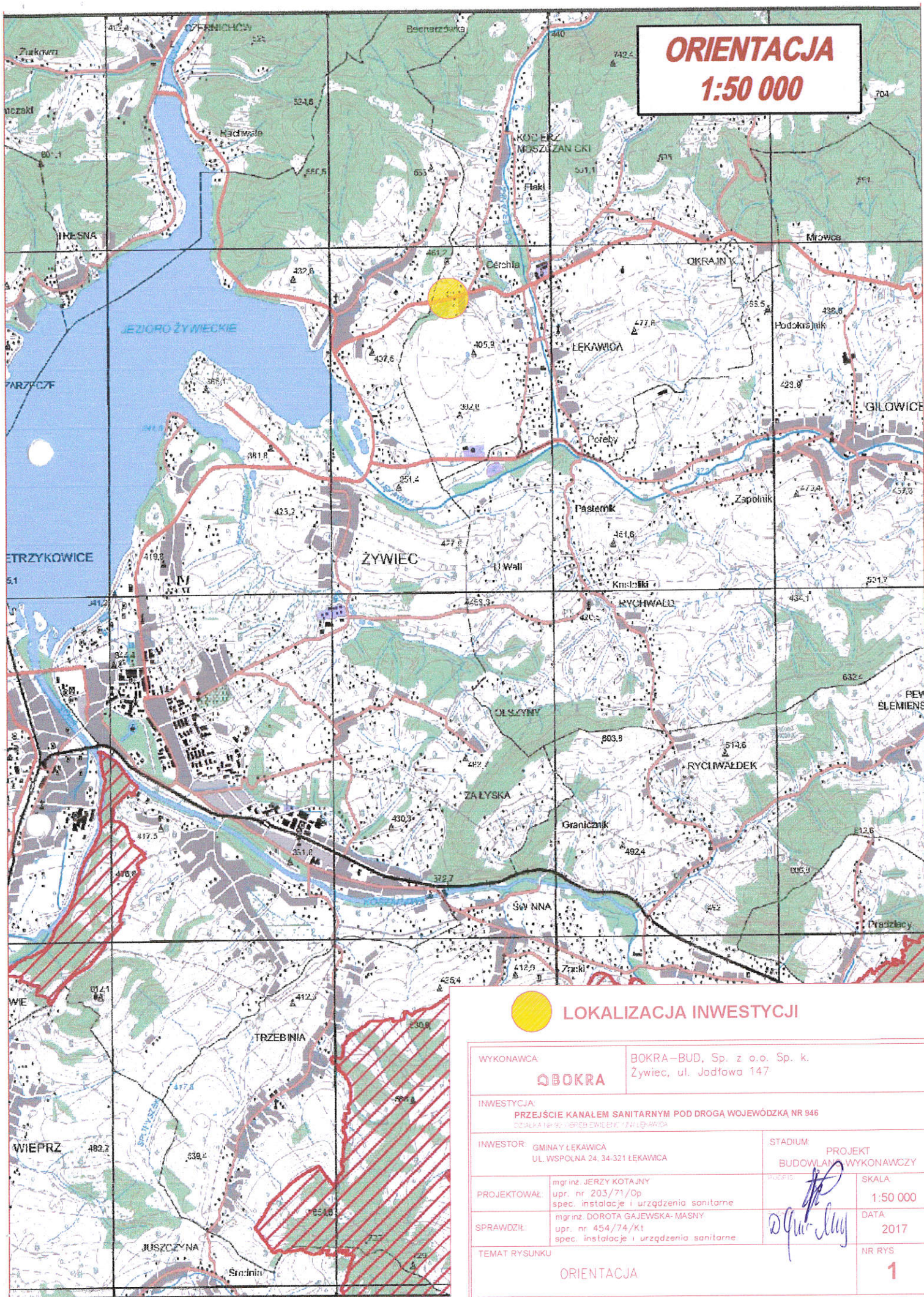
*D. Gajewska-Masny*

mgr inż. Jerzy Kotajry  
Uprawnienia budowlane do  
projektowania i kierowania  
robotami w zakresie instalacji  
urządzeń sanitarnych  
Uprawnienia nr 203/71/OP, 11/74/OP

#### 4. CZĘŚĆ RYSUNKOWA



# ORIENTACJA 1:50 000



## LOKALIZACJA INWESTYCJI

WYKONAWCA

**BOKRA**

BOKRA-BUD, Sp. z o.o. Sp. k.  
Żywiec, ul. Jodłowa 147

INWESTYCJA

PRZEJŚCIE KANAŁEM SANITARNYM POD DROGĄ WOJEWÓDZKĄ NR 946  
ODJAZD 11616 - BRZEŹNIECZKA - ŻYWIĘC

INWESTOR

GMINA LĘKAWICA  
UL. WSPOLNA 24, 34-321 LĘKAWICA

STADIUM

PROJEKT  
BUDOWLANO-WYKONAWCZY

PROJEKTOWAŁ

mgr inż. JERZY KOTAJNY  
upr. nr 203/71/Op  
spec. instalacje i urządzenia sanitarne  
mgr inż. DOROTA GAJEWSKA-MASNY  
upr. nr 454/74/Kt  
spec. instalacje i urządzenia sanitarne

PROJEKT

*[Signature]*

SKALA

1:50 000

SPRAWDZIŁ

DATA

2017

TEMAT RYSUNKU

ORIENTACJA

NR RYS

1



## MAPA DO CELÓW PROJEKTOWYCH

Aktualna na dzień 01.12.2016r.  
Sektja: 6.118.32.22.1.1, 6.118.32.22.1.2

SKALA 1:500  
ID:6640.3783.2016

Pomiarem objęto:  
- sytuację terenu  
- rzeźbę terenu  
- uzbrojenie podziemne

Zakres aktualizacji zaznaczono kolorem czerwonym.

Kolorem fioletowym zaznaczono granice jednostek strukturalnych.

Nie wyklucza się istnienia w terenie uzbrojenia podziemnego nie zgłoszonego do inwentaryzacji.

Granice działek w zakresie opracowania wkreślono na podstawie obowiązującej ewidencyjnej mapy numerycznej.

Układ odniesienia wysokości Kronsztadt '86'.  
Układ wsp. poziomych '2000-6'

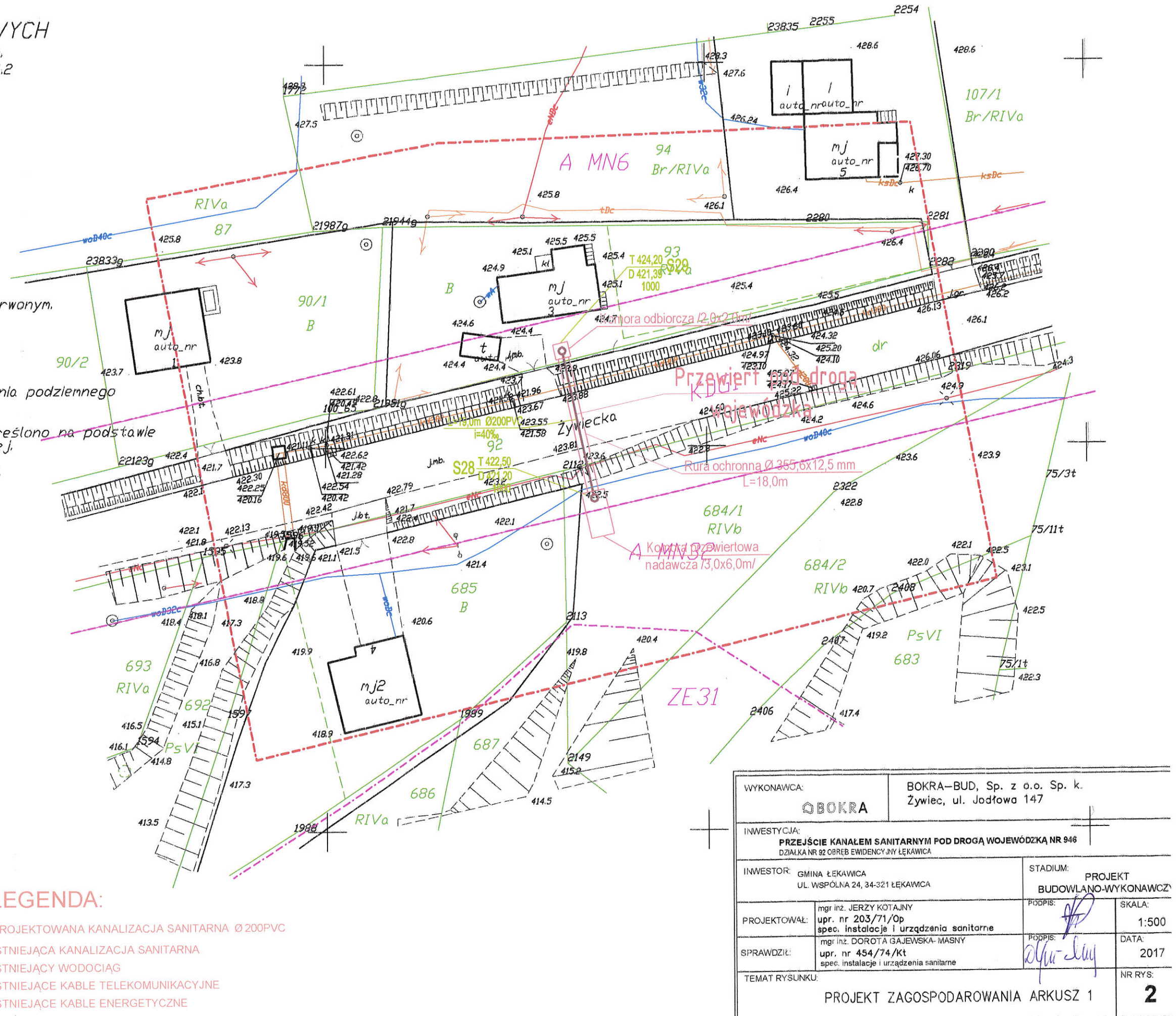
Wykonat:

x=5510750  
y=6589930

### LEGENDA:

- PROJEKTOWANA KANALIZACJA SANITARNA Ø200PVC
- ks200 ISTNIEJĄCA KANALIZACJA SANITARNA
- wa110 ISTNIEJĄCY WODOCIĄG
- IA ISTNIEJĄCE KABLE TELEKOMUNIKACYJNE
- eNA ISTNIEJĄCE KABLE ENERGETYCZNE

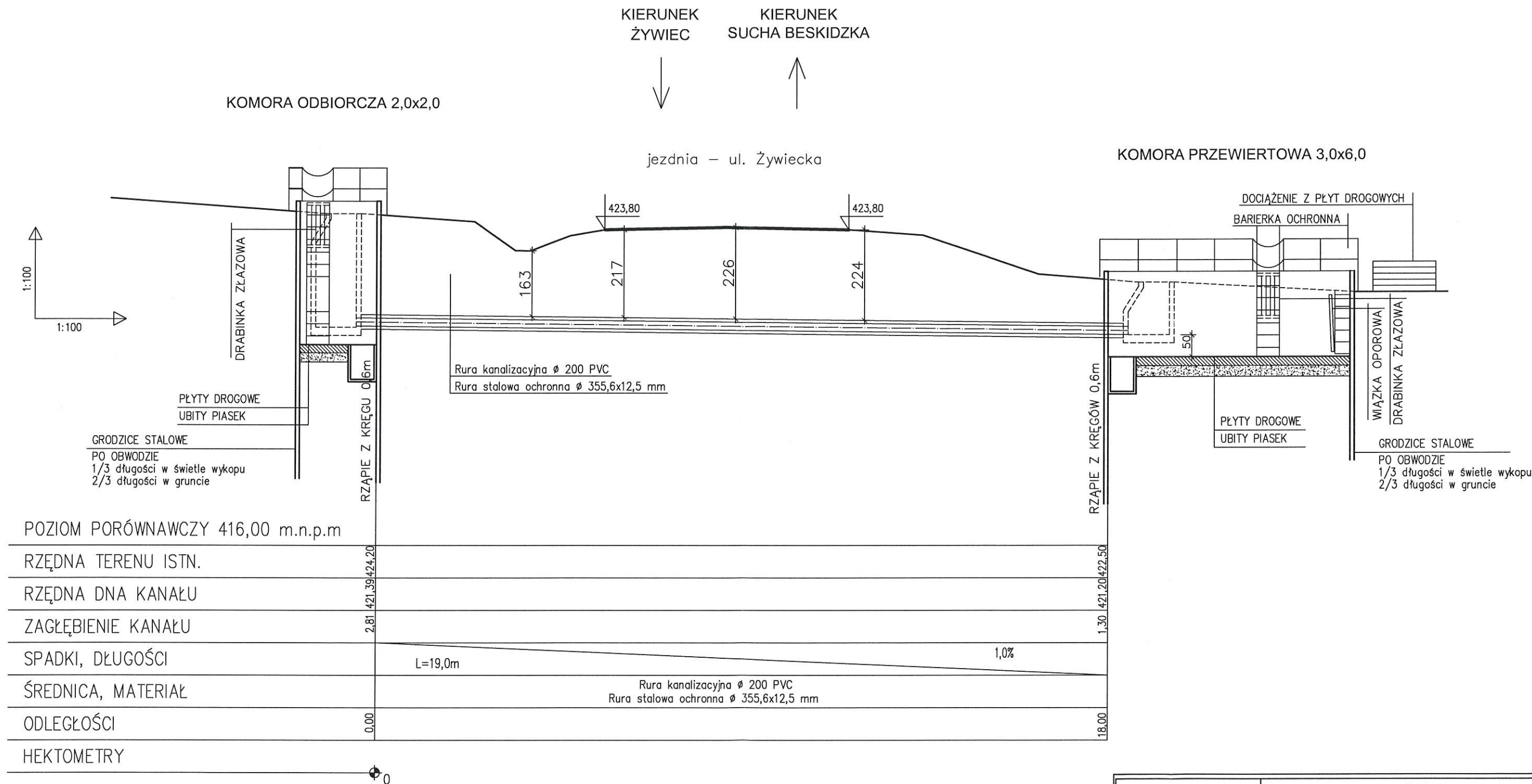
Żywiec, dn. 08.12.2016r.



WYKONAWCA: <b>BOKRA</b>		BOKRA—BUD, Sp. z o.o. Sp. k. Żywiec, ul. Jodłowa 147	
INWESTYCJA: <b>PRZEJŚCIE KANAŁEM SANITARNYM POD DROGĄ WOJEWÓDZKĄ NR 946</b> DZIAŁKA NR 82 OBRĘB EWIDENCYJNY ŁĘKAWICA			
INWESTOR: GMINA ŁĘKAWICA UL. WSPÓLNA 24, 34-321 ŁĘKAWICA		STADIUM: PROJEKT BUDOWLANO-WYKONAWCZY	
PROJEKTOWAŁ:	mgr inż. JERZY KOTAJNY upr. nr 203/71/Op spec. instalacje i urządzenia sanitarne	PODPIS:	SKALA: 1:500
SPRAWDZIŁ:	mgr inż. DOROTA GAJEWSKA- MASNY upr. nr 454/74/Kt spec. instalacje i urządzenia sanitarne	PODPIS:	DATA: 2017
TEMAT RYSUNKU: PROJEKT ZAGOSPODAROWANIA ARKUSZ 1			NR RYS: 2



PRZEJŚCIE POD DROGĄ WOJEWÓDZKĄ nr946  
SKALA 1:100



UWAGA:  
Przejście pod drogą należy  
wykonać metodą przewiertu  
(w technice płuczaco- wierzącej)

WYKONAWCA:	BOKRA—BUD, Sp. z o.o. Sp. k. Żywiec, ul. Jodłowa 147		
INWESTYCJA:	PRZEJŚCIE KANAŁEM SANITARNYM POD DROGĄ WOJEWÓDZKĄ NR 946 DZIAŁKA NR 92 OBRĘB EWIDENCYJNY ŁĘKAWICA		
INWESTOR:	GMINA ŁĘKAWICA UL. WSPÓLNA 24, 34-321 ŁĘKAWICA	STADIUM:	PROJEKT BUDOWLANO-WYKONAWCZY
PROJEKTOWAŁ:	mgr inż. JERZY KOTAJNY upr. nr 203/71/Op spec. instalacje i urządzenia sanitarne	PODPIS:	SKALA: 1:100
SPRAWDZIŁ:	mgr inż. DOROTA GAJEWSKA- MASNY upr. nr 454/74/Kt spec. instalacje i urządzenia sanitarne	PODPIS:	DATA: 2017
TEMAT RYSUNKU:	PRZEJŚCIE POD DROGĄ WOJEWÓDZKĄ		NR RYS: 3

## 5. OŚWIADCZENIA ,IZBA, UPRAWNIENIA

BOKRA-BUD sp. z o.o. sk. k.  
ul. Jodłowa 147, 34-300 Żywiec  
NIP 553-251-86-51

Żywiec dnia 19/04/2017

## OŚWIADCZENIE

Projektant mgr inż. Jerzy Kotajny upr. nr. 11/74/Op - spec. instalacje i urządzenia sanitarne,  
oświadcza, że opracowanie: PRZEJŚCIE POD DROGĄ WOJEWÓDZKĄ NR 946, został wykonany *dz. nr 92 Łekawice*  
zgodnie z umową, obowiązującymi przepisami technicznymi, budowlanym normami i wytycznymi oraz  
zasadami wiedzy technicznej, jest kompletny i spełnia wszelkie warunki niezbędne do uzyskania  
pozwolenie na budowę.

mgr inż. Jerzy Kotajny  
Uprawnienia budowlane do  
projektowania i kierowania  
robotami w zakresie instalacji  
urządzeń sanitarnych  
Uprawnienia nr 203/71/OP, 11/74/OP

podpis.....

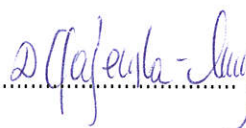
BOKRA-BUD sp. z o.o. sk. k.  
ul. Jodłowa 147, 34-300 Żywiec  
NIP 553-251-86-51

Żywiec dnia 19/04/2017

## OŚWIADCZENIE

Sprawdzający mgr inż. DOROTA GAJEWSKA- MASNY upr. nr 454/74/Kt spec. instalacje i urządzenia sanitarne oświadcza, że opracowanie: PRZEJŚCIE POD DROGĄ WOJEWÓDZKĄ NR 946, został wykonany zgodnie z umową, obowiązującymi przepisami technicznymi, budowlanym normami i wytycznymi oraz zasadami wiedzy technicznej, jest kompletny i spełnia wszelkie warunki niezbędne do uzyskania pozwolenie na budowę.

podpis.....



UPRAWNIENIA BUDOWLANE  
SPEC. INSTALACJE I URZĄDZENIA SANITARNE  
Nr ewid. upr. 454/74/Katowice  
mgr inż. Dorota GAJEWSKA-MASNY  
34-300 ŻYWIEC, ul. Michała 4  
tel. 0 697 068 927

### 3.10.2. NOTES

## SLK-M98-JTB-9G9 \*

Niniejsze zaświadczenie jest ważne do dnia 2018-03-31.

**Podpis jest prądkowy**





Opole, dnia 8 marca 1974 r.

URZĄD WOJEWÓDZKI  
W O P O L U  
WYDZIAŁ GOSPODARKI PRZESTRZENNEJ  
GEOLOGII I OCHRONY ŚRODOWISKA

Nr ewid. uprawn. 11/74/Op

## U P R A W N I E N I A   B U D O W L A N E

Na podstawie art.18, art.19 ust.1 pkt.1 i art.20 ust.1 ustawy z dnia 31 stycznia 1961 r. - prawo budowlane /Dz.U. nr 7, poz.46/ oraz 29 i 3 ust.1 pkt.1 rozporządzenia Przewodniczącego Komitetu Budownictwa, Urbanistyki i Architektury z dnia 10 września 1962 r. w sprawie kwalifikacji fachowych osób wykonujących funkcje techniczne w budownictwie powszechnym /Dz.U. nr 53, poz.266/

Ob.                                    JERZY STANISŁAW K O T A J N Y  
  magister inżynier urządzeń sanitarnych  
urodzony dnia                    16 kwietnia 1941 r. w Krakowie

o t r z y m u j e


w specjalności    instalacji i urządzeń sanitarnych

uprawnienia budowlane do sporządzania projektów instalacji i urządzeń sanitarnych oraz prostych projektów budowlano-konstrukcyjnych w zakresie, w jakim projekty te wchodzi jako elementy budowlane do projektów instalacji i urządzeń sanitarnych. - - - - -

Oryginał dokumentu uprawnień budowlanych podpisał mgr inż. arch. Florian Jesionowski Dyrektor Wydziału. Pieczęć okrągła z Godłem Państwa z napisem w otoku: Urząd Wojewódzki w Opolu.

Duplikat uprawnień budowlanych wystawiono na podstawie dokumentów posiadanych w archiwum Urzędu Wojewódzkiego w Opolu /Wydział Gospodarki Przestrzennej w Opolu /.

Opole, dnia 09 lutego 1993 r.



Z up. Wojewody Opolskiego  
Główny Archiwista Wojewódzki

mgr inż. arch. Maciej Mazurek

Katowice, dnia 28.01.2008r.

**Jerzy Kotajny**  
**ul. Grapa 3A**  
**34-300 Żywiec**

SLK/OKK/22.1/08

**WYJAŚNIENIE**  
**treści decyzji o nadaniu uprawnień budowlanych**

Okręgowa Komisja Kwalifikacyjna Śląskiej Okręgowej Izby Inżynierów Budownictwa w Katowicach, spełniając obowiązki wynikające z art. 8 i art. 40 ust. 1 pkt 1 ustawy o samorządach zawodowych architektów, inżynierów budownictwa oraz urbanistów z dnia 15.12.2000 r. (Dz. U. z 2001 r. Nr 5 poz. 24), po rozpatrzeniu pisma z dnia 05.01.2008 r. Pana Jerzego Kotajnego w sprawie wyjaśnienia wątpliwości co do treści uprawnień budowlanych w decyzji nr ewid. 11/74/Op wydanej przez Urząd Wojewódzki w Opolu w dniu 08.03.1974 r. na podstawie § 8 ust. 1 pkt 1 rozporządzenia Przewodniczącego Komitetu Budownictwa, Urbanistyki i Architektury z dnia 10.09.1962 r. w sprawie kwalifikacji fachowych osób wykonujących funkcje techniczne w budownictwie powszechnym (Dz. U. Nr 53, poz. 266) ustala co następuje:

Pan mgr inż. Stanisław Kotajny posiada na podstawie powyższej decyzji uprawnienia budowlane do sporządzania projektów instalacji i urządzeń sanitarnych w specjalności instalacji i urządzeń sanitarnych oraz sporządzania prostych projektów budowlano-konstrukcyjnych w zakresie, w jakim projekty te wchodzi jako elementy budowlane do projektów instalacji i urządzeń sanitarnych.

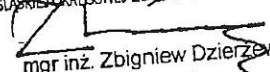
Uprawnienia budowlane nadane Panu Stanisławowi Kotajnemu stanowią prawa nabyte i korzystają z konstytucyjnej gwarancji ochrony. Gwarancję wykonywania tychże praw zastrzegł wprost przepis art. 67 ustawy z dnia 24.10.1974 r. – Prawo budowlane, powtórzony następnie przez ustawę z dnia 07.07.1994 r. – Prawo budowlane w art. 104, stanowiące, iż osoby, które przed dniem wejścia w życie w/w ustaw uzyskały uprawnienia budowlane, zachowują je w dotychczasowym zakresie.

Zakres uprawnień budowlanych nadawanych na podstawie ustawy Prawo budowlane z 1961 r. w specjalności „instalacje i urządzenia sanitarne” odpowiada zakresowi specjalności „sieci sanitarne” i „instalacje sanitarne” określone w znowelizowanym rozporządzeniu MGTiOŚ z dnia 20.02.1975 r. w sprawie samodzielnych funkcji technicznych w budownictwie z dnia 20.12.1988 r. (Dz. U. Nr 42, poz. 334), który doprecyzował zakres:

- a. sieci kanalizacyjnych – obejmującej sieci wodociągowe, kanalizacyjne, gazowe i ciepłe uzbrojenia terenu
- b. instalacji sanitarnych – obejmującej instalacje wodociągowe, kanalizacyjne, gazowe, ciepłe i klimatyzacyjno-wentylacyjne

Stąd też, osoby posiadające uprawnienia w/w specjalnościach nie muszą występować do organów administracji państwowej w celu uzyskania stwierdzenia posiadania przygotowania zawodowego do pełnienia samodzielnych funkcji technicznych w budownictwie (w świetle pkt 2 pisma MGPIB z dnia 06.06.1989 r., znak UAN/-2/BB/2/12/89).

Powyższe wyjaśnienia zakresu decyzji nr ewid. 11/74/Op są wiążące (jako integralna część decyzji) dla wszystkich organów orzekających w sprawach indywidualnych.

PRZEWODNICZĄCY  
OKRĘGOWEJ KOMISJI KWALIFIKACYJNEJ  
SLARKIEN OKRĘGOWEJ ZBY INŻYNIERÓW BUDOWNICTWA  
  
mgr inż. Zbigniew Dzierżewicz

Załącznik:

- Decyzja nr ewid 11/74/Op

# UPRAWNIENIA BUDOWLANE

Na podstawie art. 18, art. 19 ust. 1 pkt. 1 i art. 20 ust. 1 ustawy z dnia 31 stycznia 1961 r. — prawo budowlane (Dz. U. Nr 7, poz. 46) oraz § 29 i § 8 ust. 1 pkt 1 rozporządzenia Przewodniczącego Komitetu Budownictwa, Urbanistyki i Architektury z dnia 10 września 1962 r. w sprawie kwalifikacji fachowych osób wykonujących funkcje techniczne w budownictwie powszechnym (Dz. U. Nr 53, poz. 266)

Obyw. .... G A J E W S K A DOROTA HALINA  
.....  
magister inżynier urządzeń sanitarnych

urodzony dnia 18 maja 1943r. w Strużkach pow. Sandomierz


o t r z y m u j e

w specjalności instalacji i urządzeń sanitarnych

uprawnienia budowlane do sporządzania projektów instalacji  
i urządzeń sanitarnych oraz prostych projektów budowlano -  
konstrukcyjnych w zakresie, w jakim projekty te wchodzi jako  
elementy budowlane do projektów instalacji i urządzeń sanitarnych



Z up. Wojewody Katowickiego  
mgr inż. Stanisław Marszałek  
Zastępca Dyrektora Wydziału  
dla nadzoru budowlanego



Ś L Ą S K A  
O K R Ę G O W A  
I Z B A  
I N Ż Y N I E R Ó W  
B U D O W N I C T W A

Katowice, dnia 31.01.2008 r.

**Dorota Gajewska-Masny**  
**ul. Michała 4**  
**34-300 Żywiec**

SLK/OKK/44/08

**WYJAŚNIENIE**  
**treści decyzji o nadaniu uprawnień budowlanych**

Okręgowa Komisja Kwalifikacyjna Śląskiej Okręgowej Izby Inżynierów Budownictwa w Katowicach, spełniając obowiązki wynikające z art. 8 i art. 40 ust. 1 pkt 1 ustawy o samorządach zawodowych architektów, inżynierów budownictwa oraz urbanistów z dnia 15.12.2000 r. (Dz. U. z 2001 r. Nr 5 poz. 24), po rozpatrzeniu pisma z dnia 29.01.2008 r. Pani Doroty Gajewskiej-Masny w sprawie wyjaśnienia wątpliwości co do treści uprawnień budowlanych w decyzji nr ewid. 454/74/Kt wydanej przez Wojewodę Katowickiego w dniu 17.06.1974 r. na podstawie § 8 ust. 1 pkt 1 rozporządzenia Przewodniczącego Komitetu Budownictwa, Urbanistyki i Architektury z dnia 10.09.1962 r. w sprawie kwalifikacji fachowych osób wykonujących funkcje techniczne w budownictwie powszechnym (Dz. U. Nr 53, poz. 266) ustala co następuje:

Pani mgr inż. urządzeń sanitarnych Dorota Gajewska-Masny posiada na podstawie powyższej decyzji uprawnienia budowlane do sporządzania projektów instalacji i urządzeń sanitarnych w specjalności instalacji i urządzeń sanitarnych oraz prostych projektów budowlano-konstrukcyjnych w zakresie, w jakim te projekty wchodzi jako elementy budowlane do projektów instalacji i urządzeń sanitarnych.

Uprawnienia budowlane nadane Pani Dorocie Gajewskiej-Masny stanowią prawa nabyte i korzystają z konstytucyjnej gwarancji ochrony. Gwarancję wykonywania tychże praw zastrzegł wprost przepis art. 67 ustawy z dnia 24.10.1974 r. – Prawo budowlane, powtórzony następnie przez ustawę z dnia 07.07.1994 r. – Prawo budowlane, stanowiące, iż osoby, które przed dniem wejścia w życie w/w ustaw uzyskały uprawnienia budowlane, zachowują je w dotychczasowym zakresie.

Zakres uprawnień budowlanych nadawanych na podstawie ustawy Prawo budowlane z 1961 r. w specjalności „instalacje i urządzenia sanitarne” odpowiada zakresowi specjalności


40-026 KATOWICE, ul. Podgórna 4 tel./fax 032 2554552, 032 6080722 [www.oilib.katowice.pl](http://www.oilib.katowice.pl)

„sieci sanitarne” i „instalacje sanitarne:” określone w znowelizowanym rozporządzeniu MGTiOŚ z dnia 20.02.1975 r. w sprawie samodzielnych funkcji technicznych w budownictwie z dnia 20.12.1988 r. (Dz. U. Nr 42, poz. 334), który doprecyzował zakres:

- a. sieci kanalizacyjnych – obejmującej sieci wodociągowe, kanalizacyjne, gazowe i ciepłe uzbrojenia terenu
- b. instalacji sanitarnych – obejmującej instalacje wodociągowe, kanalizacyjne, gazowe, ciepłe i klimatyzacyjno-wentylacyjne

Stąd też, osoby posiadające uprawnienia w/w specjalnościach nie muszą występować do organów administracji państwowej w celu uzyskania stwierdzenia posiadania przygotowania zawodowego do pełnienia samodzielnych funkcji technicznych w budownictwie (w świetle pkt 2 pisma MGPIB z dnia 06.06.1989 r., znak UAN/-2/BB/2/12/89).

Powyższe wyjaśnienia zakresu decyzji nr ewid. 454/74/Kt są wiążące (jako integralna część decyzji) dla wszystkich organów orzekających w sprawach indywidualnych.

PRZEWODNICZĄCY  
OKRĘGOWEJ KRAJOWEJ KWALIFIKACYJNEJ  
ŚLĄSKIEJ OKRĘGOWEJ IZBY INŻYNIERÓW BUDOWNICTWA  
  
mgr inż. Zbigniew Dzierżewicz

Załącznik:  
- Decyzja nr ewid 454/74/Kt



## 6. ZAŁĄCZNIKI

Łękawica, dnia 01.02.2017 r.

## PEŁNOMOCNICTWO

Gmina Łękawica, 34-321 Łękawica, ul. Wspólna 24, reprezentowana przez Wójta Gminy Łękawica, jako Inwestor zadania pn: „PRZEJŚCIE KANAŁEM SANITARNYM POD DROGĄ WOJEWÓDZKĄ NR 946 W MIEJSCOWOŚCI ŁĘKAWICA”

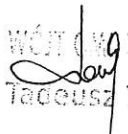
### upoważnia

*Pana Dariusza Krawczyk (przedstawiciela firmy BOKRA-BUD sp. z o.o. sp.k., NIP 553-251-86-51), zamieszkałego: ul. Jodłowa 147, 34-300 Żywiec legitymującego się dowodem osobistym nr: ATA670790 wydanym przez Burmistrza Miasta Żywiec do wystąpienia z wnioskiem o wydanie decyzji pozwolenia na budowę dla w/w zadania oraz:*

- a) występowania z wnioskami o inne decyzje administracyjne;*
- b) prowadzenia uzgodnień z instytucjami branżowymi;*
- c) podpisywania i składania w imieniu Inwestora koniecznych wyjaśnień;*
- d) odbierania decyzji.*

Pełnomocnictwo niniejsze nie obejmuje podejmowania w imieniu Gminy Łękawica, 34-321 ul. Wspólna 24, zobowiązań finansowych oraz udzielania dalszych pełnomocnictw.

Niniejsze pełnomocnictwo wygasa z dniem uzyskania prawomocnego pozwolenia na budowę dla zadania inwestycyjnego.

WÓJTA GMINY ŁĘKAWICA  
  
Tadeusz Tomiczek

ZA ZGODNOŚĆ  
Z ORYGINAŁEM  
data. 01. 02. 2017 podpis. 

Katowice, dnia 03.03.2017r.

**ZARZĄD WOJEWÓDZTWA  
ŚLĄSKIEGO**


Adres do korespondencji:  
Zarząd Dróg Wojewódzkich w Katowicach  
ul. Lechicka 24, 40-609 Katowice  
tel. 32/ 78 19 185 (186)

WD-U.6015.L- 52.2017.MGAJ. <sup>3478</sup>.17

BOKRA - BUD SP. Z O.O.  
SPÓŁKA KOMANDYTOWA  
UL. JODŁOWA 147,  
34-300 ŻYWIEC

Dotyczy: dysponowania nieruchomością

W odpowiedzi na pismo z dnia 30.01.2017r (data wpływu 07.02.2017r.), Zarządca drogi wyraża zgodę na dysponowanie nieruchomością Nr 92 w części zajętej pasem drogowym drogi wojewódzkiej Nr 946, ul. Żywiecka w miejscowości Łękawica na dzień 01.01.1999 r., w związku z budową kanalizacji sanitarnej.

  
z up. ZARZĄDU  
WOJEWÓDZTWA ŚLĄSKIEGO  
Jerzy Machowski  
Z-ca Dyrektora  
ds. zarządzania drogami i mostami  
Zarządu Dróg Wojewódzkich w Katowicach

**OTRZYMUJĄ:**

1. ADRESAT
2. WDU/L a/a

**ZA ZGODNOŚĆ  
Z ORYGINAŁEM**

data: 20. 04. 2017 podpis: 

Katowice, dnia 03.03.2017r.

**ZARZĄD WOJEWÓDZTWA  
ŚLĄSKIEGO**

Adres do korespondencji:  
Zarząd Dróg Wojewódzkich w Katowicach  
ul. Lechicka 24, 40-609 Katowice  
tel. 32/ 78 19 185 (186)

WD-U.6015.L-52.2017.MGAJ. 3434 .17

**Z AWIADOMIENIE**

**o wszczęciu postępowania administracyjnego**

Na podstawie art. 61 § 1 i 4 ustawy z dnia 14 czerwca 1960 r. - Kodeks postępowania administracyjnego (Dz. U. z 2016r. poz. 23, tekst jednolity) zawiadamia, że na wniosek, złożony przez Pana:

**DARIUSZ KRAWCZYK** reprezentującego spółkę: **BOKRA-BUD SP. ZO.O., SP. KOMANDYTOWA, UL. JODŁOWA 147, 34-300 ŻYWIEC**

działającego w imieniu gminy:

**GMINA ŁĘKAWICA, UL. WSPÓLNA 24, 34-321 ŁĘKAWICA**

zostało wszczęte postępowanie administracyjne w sprawie wydania zezwolenia na lokalizację przekroczenia drogi wojewódzkiej Nr 946, ul. Żywiecka, dz. nr 92, na wysokości posesji nr 3 w miejscowości Łękawica, projektowaną kanalizacją sanitarną.

Zgodnie z art. 10 § 1 ustawy z dnia 14 czerwca 1960 r. - Kodeks postępowania administracyjnego (Dz. U. z 2016r. poz. 23 tekst jednolity) w terminie **7 dni** od dnia otrzymania niniejszego zawiadomienia Strona, przed wydaniem decyzji, może zapoznać się z aktami sprawy jak również wypowiedzieć się co do zebranych dowodów i materiałów w przedmiotowej sprawie.

Z aktami przedmiotowej sprawy można zapoznać się w Zarządzie Województwa Śląskiego, Wydział Dróg Zarządu Dróg Wojewódzkich w Katowicach przy **ul. Lechickiej 24, 40-609 Katowice, Kancelaria**, w dniach od poniedziałku do piątku w godzinach od 7<sup>30</sup> do 15<sup>30</sup>.

**Pouczenie:**

1. Adres do korespondencji: Zarząd Dróg Wojewódzkich w Katowicach, ul. Lechicka 24, 40 – 609 Katowice, tel. 32/ 78 19 185 (186).
2. Zgodnie z art. 40 ust. 1 ustawy z dnia 21 marca 1985 r. o drogach publicznych (Dz. U. z 2016 r. poz. 1440, tekst jednolity), prowadzenie wszelkich robót w pasie drogowym wymaga zezwolenia właściwego zarządcy drogi.
3. Za zajęcie pasa drogowego bez zezwolenia zarządcy drogi pobiera karę pieniężną zgodnie z ustawą o drogach publicznych.
4. Na podstawie art. 41 ustawy z dnia 14 czerwca 1960 r. – Kodeks postępowania administracyjnego (Dz. U. z 2016 r. poz. 23 tekst jednolity) w toku postępowania strony oraz ich przedstawiciele i pełnomocnicy mają obowiązek zawiadomić organ administracji publicznej o każdej zmianie swego adresu. W razie zaniedbania w/w obowiązku, doręczenie pisma pod dotychczasowym adresem ma skutek prawny.

**OTRZYMUJA:**

1. PAN DARIUSZ KRAWCZYK  
BOKRA-BUD SP. Z O.O. SP. KOMANDYTOWA  
UL. JODŁOWA 147  
34-300 ŻYWIEC
2. WDU/L a/a

z up. ZARZĄDU  
WOJEWÓDZTWA ŚLĄSKIEGO  
Jerzy Machowski  
Z-ca Dyrektora  
ds. zarządzania drogami i mostami  
Zarządu Dróg Wojewódzkich w Katowicach

**ZA ZGODNOŚĆ  
Z ORYGINAŁEM**  
20. 04. 2017  
data ..... podpis .....



Katowice, dnia 03.03.2017r.

**ZARZĄD WOJEWÓDZTWA  
ŚLĄSKIEGO**

Adres do korespondencji:  
Zarząd Dróg Wojewódzkich w Katowicach  
ul. Lechicka 24, 40-609 Katowice  
tel. 32/ 78 19 185 (186)

**GMINA ŁĘKAWICA  
UL. WSPÓLNA 24  
34-321 ŁĘKAWICA**

**DECYZJA**

**WD-U.6015.L-52.2017.MGAJ. 3436 .17**

Działając na podstawie art. 21 ust. 1a ustawy z dnia 21 marca 1985r. o drogach publicznych (Dz. U. z 2016r. poz. 1440, tekst jednolity ze zm.), Uchwały Nr 2408/81/V/2015 Zarządu Województwa Śląskiego z dnia 15 grudnia 2015 r. (Pełnomocnictwo Nr 00333/2015 z dnia 15 grudnia 2015 r.), Uchwały Nr 2409/81/V/2015 Zarządu Województwa Śląskiego z dnia 15 grudnia 2015r. (Pełnomocnictwo Nr 00334/2015 z dnia 15 grudnia 2015 r.), Uchwały Nr 1907/69/V/2015 Zarządu Województwa Śląskiego z dnia 6 października 2015 r. (Pełnomocnictwo Nr 00295/2015 z dnia 6 października 2015r.), zgodnie z art. 104 ustawy z dnia 14 czerwca 1960 r. Kodeks postępowania administracyjnego (Dz. U. z 2016r. poz. 23, tekst jednolity)

po rozpatrzeniu wniosku złożonego przez Pana:

**DARIUSZ KRAWCZYK** reprezentującego spółkę: **BOKRA-BUD SP. Z O.O. SPÓŁKA KOMANDYTOWA, UL. JODŁOWA 147, 34-300 ŻYWIEC**

działającego w imieniu:

**GMINA ŁĘKAWICA, UL. WSPÓLNA 24, 34-321 ŁĘKAWICA**

w sprawie wydania zezwolenia na lokalizację przekroczenia drogi wojewódzkiej Nr 946, ul. Żywiecka, dz. nr 92, na wysokości posesji nr 3 w miejscowości Łękawica, projektowaną kanalizacją sanitarną, na podstawie art. 39 ust. 3 w/w ustawy o drogach publicznych.

**Zezwala**

**GMINA ŁĘKAWICA, UL. WSPÓLNA 24, 34-321 ŁĘKAWICA**

na lokalizację przekroczenia drogi wojewódzkiej Nr 946, ul. Żywiecka, dz. nr 92, na wysokości posesji nr 3 w miejscowości Łękawica, projektowaną kanalizacją sanitarną, zgodnie z lokalizacją naniesioną na przedłożonym projekcie zagospodarowania terenu, wykonanym na podkładzie mapy do cłów projektowych nr 6.118.32.22.1.1, 6.188.32.22.1.2, w skali 1:500, pod niżej podanymi warunkami:

1. Przekroczenie w/w drogi wojewódzkiej należy wykonać metodą przewiertu sterowanego (w technice płucząco – wiercącej) w rurach ochronnych, założonych na głębokości min. 1,5m poniżej nawierzchni drogi, pobocza oraz min. 0,75m poniżej dna rowu przydrożnego licząc od górnej krawędzi rury ochronnej.
2. Komory przewiertowe należy lokalizować poza granicami pasa drogowego.
3. Pas drogowy DW 946 po wykonaniu w/w robót należy przywrócić do stanu poprzedniego.
4. W przypadku wystąpienia odkształceń w konstrukcji jezdni w obszarze wykonywanego przekroczenia drogi wojewódzkiej w okresie 24 miesięcy od dnia odbioru robót

**ZA ZGODNOŚĆ  
Z ORYGINAŁEM**

20.03.2017 podpis

przez przedstawiciela Zarządu Drogi Inwestor jest zobowiązany do usunięcia usterek na całej szerokości jezdni i długości występowania uszkodzeń, jednak nie mniej niż 1m w obu kierunkach mierząc od osi założonej rury ochronnej, na własny koszt.

5. Konstrukcję jezdni w/w drogi wojewódzkiej należy wykonać zgodnie z Wytycznymi Technicznymi Zarządu Dróg Wojewódzkich w Katowicach dotyczącymi m.in. wykonania warstw konstrukcyjnych nawierzchni drogowych. W/w wytyczne dostępne są na stronie internetowej Zarządu Dróg w zakładce „Standardy ZDW”.
  6. Inwestor jest zobowiązany do zapewnienia dojścia i dojazdu do parcel sąsiadujących z przedmiotową inwestycją na czas prowadzonych robót.
  7. Jeżeli przebudowa lub remont drogi będzie wymagał przełożenia urządzenia obcego, koszt tego przełożenia poniesie właściciel zgodnie z art. 39 ust. 5 w/w Ustawy o drogach publicznych.
  8. Inwestor w terminie 30 dni przed planowanym przystąpieniem do wykonania robót, w ramach odrębnego wniosku, winien wystąpić do Zarządu Województwa Śląskiego, Zarząd Dróg Wojewódzkich w Katowicach o uzyskanie zezwolenia na zajęcie pasa drogowego, dotyczącego prowadzenia robót w pasie drogowym drogi wojewódzkiej oraz z wnioskiem o uzyskanie zezwolenia na umieszczenie w pasie drogi wojewódzkiej obiektu lub urządzenia niezwiązanego z potrzebami zarządzania drogami lub potrzebami ruchu drogowego, zgodnie z art. 39 ust. 3a, pkt. 3 w/w Ustawy o drogach publicznych.
- Do wniosku na zajęcie pasa drogowego należy dołączyć:
- szczegółowy plan sytuacyjny w skali 1:1000 lub 1:500 z zaznaczeniem zajmowanego odcinka pasa drogowego zgodnie z par. 1 ust. 3 pkt 1 Rozporządzenia Rady Ministrów z dnia 1 czerwca 2004r, w sprawie określenia warunków udzielania zezwoleń na zajęcie pasa drogowego (Dz. U. z 2016r, poz. 1264).
  - ogólny plan orientacyjny w skali 1:10 000 lub 1:25 000 z zaznaczeniem zajmowanego odcinka pasa drogowego zgodnie z par. 1 ust. 5 pkt 1 Rozporządzenia Rady Ministrów z dnia 1 czerwca 2004r, w sprawie określenia warunków udzielania zezwoleń na zajęcie pasa drogowego (Dz. U. z 2016r, poz. 1264).
  - kserokopia prawomocnego pozwolenia na budowę lub oświadczenie zgodnie z par. 1 ust. 5 pkt 2 Rozporządzenia Rady Ministrów z dnia 1 czerwca 2004r, w sprawie określenia warunków udzielania zezwoleń na zajęcie pasa drogowego (Dz. U. z 2016r., poz. 1264). W/w oświadczenie ma zawierać: numer decyzji pozwolenia na budowę, określenie organu wydającego pozwolenie wraz z datą jego wydania
  - sposób zabezpieczenia zajmowanego pasa drogowego w/w drogi (zabezpieczenie wykonywanych robót). W/w sposób winien zawierać:
    - a) część graficzną – przedstawioną na mapie zasadniczej w skali 1:500 lub 1:1000 z zaznaczonym planowanym do zajęcia odcinkiem pasa drogowego (na długości i szerokości)
    - a) część opisową – określającą sposób zabezpieczenia tych robót zgodnie z wymogami bezpieczeństwa ruchu drogowego (ruch kołowy i pieszy)
9. Obszar robót należy zabezpieczyć i oznakować z obowiązującymi przepisami.
  10. Inwestor w terminie 30 dni od ostatniego dnia zajęcia pasa drogowego jest zobowiązany w drodze pisemnego protokołu przekazać pas drogowy do użytkowania przedstawicielowi Zarządu Dróg Wojewódzkich w Katowicach, załączając:
    - a. operat powykonawczy (na podkładzie mapy zasadniczej), z naniesioną lokalizacją urządzeń obcych w stosunku do krawędzi jezdni, wykonany przez uprawnionego geodetę.
  11. Niedopełnienie powyższych warunków zgodnie z art. 40 ust. 12 ustawy z dnia 21 marca 1985 r. o drogach publicznych (Dz. U. z 2016r. poz. 1440, tekst jednolity ze zm.) skutkuje wszczęciem postępowania administracyjnego oraz nałożeniem kary pieniężnej.
  12. Zezwolenie na lokalizację urządzenia obcego niezwiązanego z potrzebami zarządzania drogami lub potrzebami ruchu drogowego jest ważne 24 miesiące od dnia wydania.
  13. N/n decyzja nie upoważnia do prowadzenia robót w pasie drogowym.

ZA ZGODNOŚĆ  
Z ORYGINAŁEM

data. .... podpis. ....  
20. 04. 2017




## Uzasadnienie

Decyzja w całości uwzględnia żądanie strony, wobec tego zgodnie z art. 107 § 4 Kpa odstąpiono od jej uzasadnienia.

### Pouczenie:

1. Adres do korespondencji: Zarząd Dróg Wojewódzkich w Katowicach, ul. Lechicka 24, 40-609 Katowice, tel. 32/ 78 19 185 (186)
1. Decyzja nie jest pozwoleniem na budowę w myśl art. 28 Ustawy z dnia 07 lipca 1994 r. - Prawo budowlane (Dz. U. z 2016r. poz. 290 tekst jednolity).
2. Przystąpienie do robót bez wymaganego zezwolenia na zajęcie pasa drogowego skutkuje nałożeniem kary pieniężnej, zgodnie z ustawą o drogach publicznych.
3. Od n/n decyzji przysługuje odwołanie do Samorządowego Kolegium Odwoławczego w Katowicach, za pośrednictwem Zarządu Województwa Śląskiego, ul. Lechicka 24, 40-609 Katowice – w terminie 14 dni od dnia otrzymania niniejszej decyzji.
4. Informujemy, że zgodnie z art. 40 ust. 2 pkt 2 oraz ust. 5 ustawy z dnia 21 marca 1985 r. o drogach publicznych (Dz. U. z 2016r. poz. 1440, tekst jednolity ze zm.) zostanie w drodze decyzji administracyjnej naliczana i pobierana opłata za zajęcie pasa drogowego w/w drogi przez urządzenie infrastruktury technicznej niezwiązane z potrzebami zarządzania drogami lub potrzebami ruchu drogowego.
5. Na podstawie art. 41 Ustawy dnia 14 czerwca 1960 r. + Kodeks Postępowania Administracyjnego (Dz. U. z 2016r. poz. 23, tekst jednolity) w toku postępowania strony oraz ich przedstawiciele i pełnomocnicy mają obowiązek zawiadomić organ administracji publicznej o każdej zmianie swego adresu. W razie zaniebdania w/w obowiązku, doręczenie pisma pod dotychczasowym adresem ma skutek prawny

Nie pobrano opłaty skarbowej zgodnie z częścią III ust. 44, pkt. 2, kolumna 4, pkt. 9 załącznika do ustawy z dnia 16 listopada 2006r, o opłacie skarbowej (Dz. U. z 2016 r. Nr 1827 tekst jednolity).

  
z up. ZARZĄDU  
WOJEWÓDZTWA ŚLĄSKIEGO  
Jerzy Machowski  
Z-ca Dyrektora  
ds. zarządzania drogami i mostami  
Zarządu Dróg Wojewódzkich w Katowicach

### ZALĄCZNIKI:

#### OPIECZĘTOWANE:

1. MAPA ZASADNICZA.
2. WZORY WNIOSKÓW NA ZAJĘCIE PASA DROGOWEGO.

#### OTRZYMUJĄ:

1. PAN DARIUSZ KRAWCZYK  
BOKRA-BUD SP. Z O.O. SP. KOMANDYTOWA  
UL. JODŁOWA 147  
34-300 ZYWIEC+ ZALĄCZNIKI
2. WDU/L a/a

ZA ZGODNOŚĆ  
Z ORYGINAŁEM

data 20. 04. 2017 podpis 



Powiat żywiecki  
Gmina: Łękawica [241707\_2]  
Dobrzebi Łękawica [0001]

## MAPA DO CELÓW PROJEKTOWYCH

Aktualna na dzień 01.12.2016r.  
Sektory: 6.118.32.22.1.1, 6.118.32.22.1.2

SKALA 1:500  
ID:6640.3783.2016

Pomiarem objęto:  
- sytuację terenu  
- rzeźbę terenu  
- uzbrojenie podziemne

Z res aktualizacji zaznaczono kolorem czerwonym.

Kolorem fioletowym zaznaczono granice jednostek strukturalnych.

Nie wyklucza się istnienia w terenie uzbrojenia podziemnego nie zgłoszonego do inwentaryzacji.

Granice działek w zakresie opracowania wykreślono na podstawie obowiązującej ewidencyjnej mapy numerycznej.

Układ odniesienia wysokości Kronsztadt "86".  
Układ wsp. poziomych "2000-6"

ZALĄCZNIK NR .....  
do Decyzji / Postanowienia / Pisma  
ZARZĄDU WOJEWÓDZTWA ŚLĄSKIEGO  
Nr WDU .....  
z dnia .....  
podpis .....

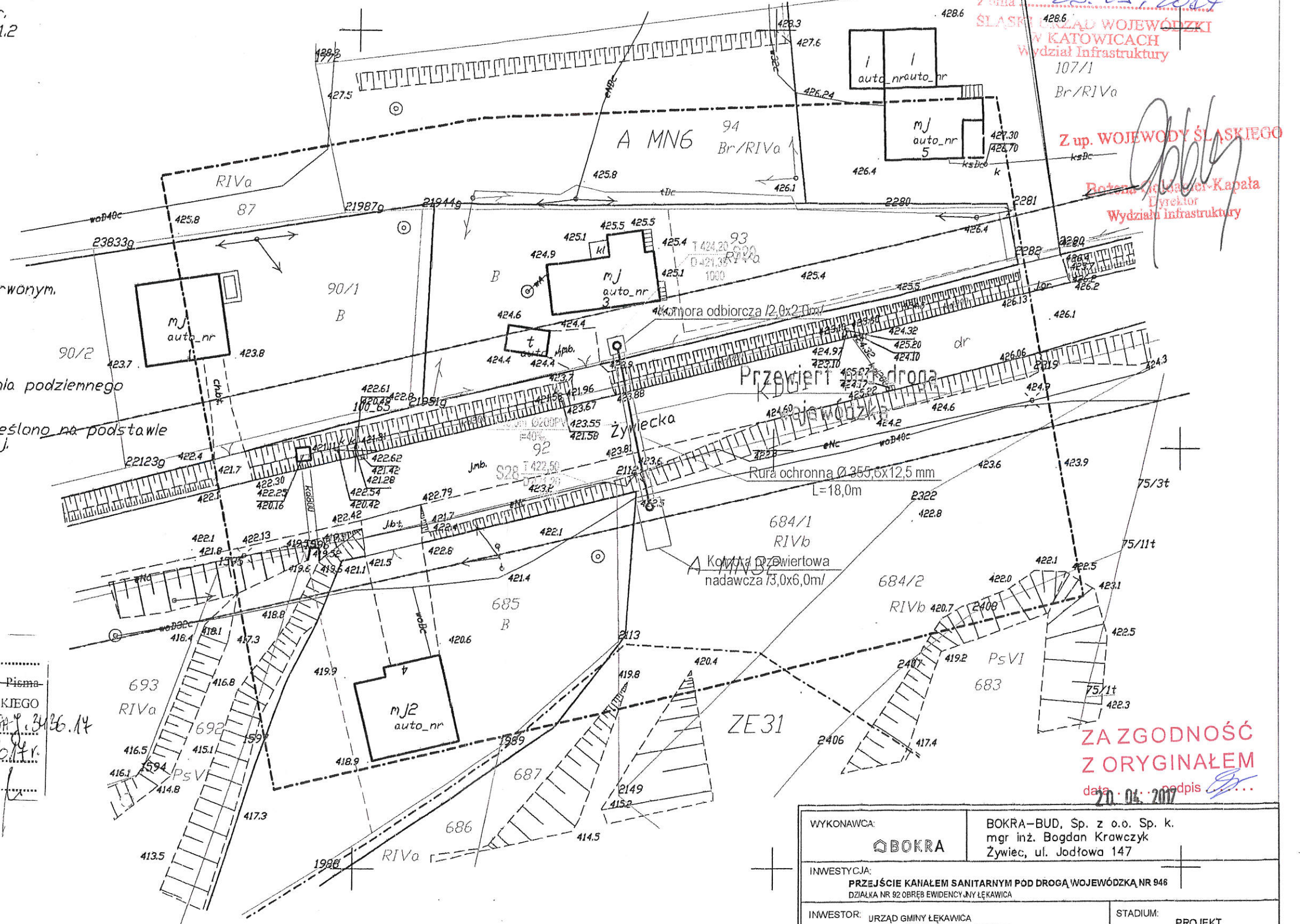
Wykonał:

x=5510750  
y=6569950

### LEGENDA:

- PROJEKTOWANA KANALIZACJA SANITARNA Ø200PVC
- ks200 ISTNIEJĄCA KANALIZACJA SANITARNA
- wA110 ISTNIEJĄCY WODOCIĄG
- IS ISTNIEJĄCE KABLE TELEKOMUNIKACYJNE
- eNA ISTNIEJĄCE KABLE ENERGETYCZNE

Żywiec, dn. 08.12.2016r.



ZA ZGODNOŚĆ  
Z ORYGINAŁEM  
data: 20.04.2017 podpis .....

WYKONAWCA: <b>BOKRA</b>	BOKRA-BUD, Sp. z o.o. Sp. k. mgr inż. Bogdan Krawczyk Żywiec, ul. Jodłowa 147
INWESTYCJA: PRZEJŚCIE KANAŁEM SANITARNYM POD DROGĄ WOJEWÓDZKĄ NR 946 DZIAŁKA NR 92 OBRĘB EWIDENCYJNY ŁĘKAWICA	
INWESTOR: URZĄD GMINY ŁĘKAWICA UL. WSPÓLNA 24, 34-321 ŁĘKAWICA	STADIUM: PROJEKT BUDOWLANO-WYKONAWCZY
PROJEKTOWAŁ: mgr inż. JERZY KOTAJNY upr. nr 203/71/Op spec. Instalacje i urządzenia sanitarne	PODPIS: SKALA: 1:500
SPRAWDZIŁ: mgr inż. DOROTA GAJEWSKA-MASNY upr. nr 454/74/Kt spec. instalacje i urządzenia sanitarne	PODPIS: DATA: 2017
TEMAT RYSUNKU: PROJEKT ZAGOSPODAROWANIA ARKUSZ 1	NR RYS: 2



Starosta Żywiecki  
ul. Krasieńskiego 13  
34-300 Żywiec

**O D P I S** z P R O T O K O Ł U Nr 6630.29/2017  
z Narady Koordynacyjnej z dn. 08.03.2017

W dniu 08.03.2017 odbyła się Narada Koordynacyjna zorganizowana przez Starostę Żywieckiego na podstawie Ustawy z dnia 17 maja 1989 r. Prawo Geodezyjne i Kartograficzne, art. 28b--28g (Dz.U. z 2010r. Nr 193 poz. 1287 z późniejszymi zmianami).

Uwzględniając: mapy na których sporządzono projekt, materiały państwowego zasobu geodezyjnego i kartograficznego, opinie jednostek branżowych oraz innych zainteresowanych podmiotów

uzgodniono dokumentację projektową

**Temat:**

*Przebieg kanałem sanitarnym pod drogą wojewódzką nr 946.*

**Lokalizacja:**

*Łękawica, dz.: 90/1, 92., Łękawica, dz.: 92, 93, 684/1.*

**Platnik:**

BOKRA-BUD SPÓŁKA Z OGRANICZONĄ  
ODPOWIEDZIALNOŚCIĄ SP.K. NIP: 553-251-86-  
51 ul. Jodłowa 147  
34-300 Żywiec

**Inwestor:**

GMINA ŁĘKAWICA ul. Wspólna 24  
34-321 Łękawica

**Projektant:**

JERZY KOTAJNY

Na podstawie zlecenia nr: 5990/2017 z dnia 27.02.2017 , Data wpływu: 03.03.2017

**Uwagi i zalecenia:**

Nie wyklucza się istnienia w terenie innych nie wykazanych na mapie urządzeń podziemnych, które nie były zgłoszone do inwentaryzacji lub, o których brak jest informacji w instytucjach branżowych.

Uzgodnione usytuowanie sieci uzbrojenia terenu podlega wytyczeniu przez jednostki uprawnione do wykonywania prac geodezyjnych.

Po zrealizowaniu, przed zasypaniem uzbrojenia podziemnego należy zlecić jednostce wykonawstwa geodezyjnego wykonanie inwentaryzacji powykonawczej.

Wszelkie prace należy wykonać zgodnie z przepisami BHP.

W przypadku uszkodzenia lub zniszczenia punktów geodezyjnych prawnie chronionych przy realizacji inwestycji, Inwestor zobowiązany jest na własny koszt do ich odtworzenia.

**ZA ZGODNOŚĆ  
Z ORYGINAŁEM**

data. 20. 04. 2017 podpis. 

## Lista uczestników narady koordynacyjnej i uwagi

Temat: Przejście kanałem sanitarnym pod drogą wojewódzką nr 946.

Nazwa instytucji	Uwagi uzgadniającego
NETIA S.A.	Bez uwag.
POWIATOWY INSPEKTOR NADZORU BUDOWLANEGO	Brak podpisu projektanta.
POWIATOWY ZARZĄD DRÓG	Uzgodnić z zarządcą drogi.
TAURON DYSTRYBUCJA S.A. Oddział w Bielsku-Białej RD ŻYWIEC	Uzgadnia się bez uwag.
WYDZIAŁ BUDOWNICTWA I ARCHITEKTURY - STAROSTWO POWIATOWE W ŻYWCU	Uzyskać zgodę administratora drogi i zarządcy kolidujących sieci uzbrojenia terenu.
WYDZIAŁ GEODEZJI, KARTOGRAFII I GOSPODARKI NIERUCHOMOŚCIAMI - SP ŻYWIEC	Projekt sporządzono na mapie do celów projektowych powstałej na bazie aktualnej mapy zasadniczej, zaktualizowanej w obszarze projektowania pomiarem; operat P.2417.2016.3653, przyjęty do zasobu geodezyjnego w dniu 23.12.2016r.
Zespół Parków Krajobrazowych Województwa Śląskiego w Katowicach 42-500 Bedzin, ul. Krasickiego 25 - Oddział Biura Parków w Żywcu 34- 300 Żywiec, ul. Łączki 44a	Uzgodniono bez uwag
U W A G I	

Sporządził: Mirosław Możdżeń

*Mirosław Możdżeń*  
Mirosław Możdżeń  
ZAWODNICZĄCY ZESPÓŁU  
ZARZĄDZANIA DROGAMI WOJEWÓDZKIMI

**ZA ZGODNOŚĆ  
Z ORYGINAŁEM**

20.04.2017 podpis *[signature]*



Powiat żywiecki  
Gmina Łękawica [241707\_2]  
Dobro: Łękawica [0001]

## MAPA DO CELÓW PROJEKTOWYCH

Aktualna na dzień 01.12.2016r.  
Sektory: 6.118.32.22.1.1, 6.118.32.22.1.2

SKALA 1:500  
ID:6640.3783.2016

Pomiarem objęto:  
- sytuację terenu  
- rzeźbę terenu  
- uzbrojenie podziemne

Zakres aktualizacji zaznaczono kolorem czerwonym.

Kolorem fioletowym zaznaczono granice jednostek strukturalnych.

Nie wyklucza się istnienia w terenie uzbrojenia podziemnego nie zgłoszonego do inwentaryzacji.

Granice działek w zakresie opracowania określono na podstawie obowiązującej ewidencyjnej mapy numerycznej.

Układ odniesienia wysokości Kronsztadt "86".  
Układ wsp. poziomych "2000-6"

Niniejsza dokumentacja techniczna zarejestrowana pod nr 6630 29 /2017 zawierająca propozycję usytuowania projektowanych sieci uzbrojenia terenu, była przedmiotem narady koordynacyjnej przeprowadzonej w dniu 08 MAR. 2017 w Żywcu stacjonarnie - drogą elektroniczną.

z op. STARCZY  
mgr inż. Mirosław Mozdżeń  
PRZEWODNICZĄCY ZPSP-LEU

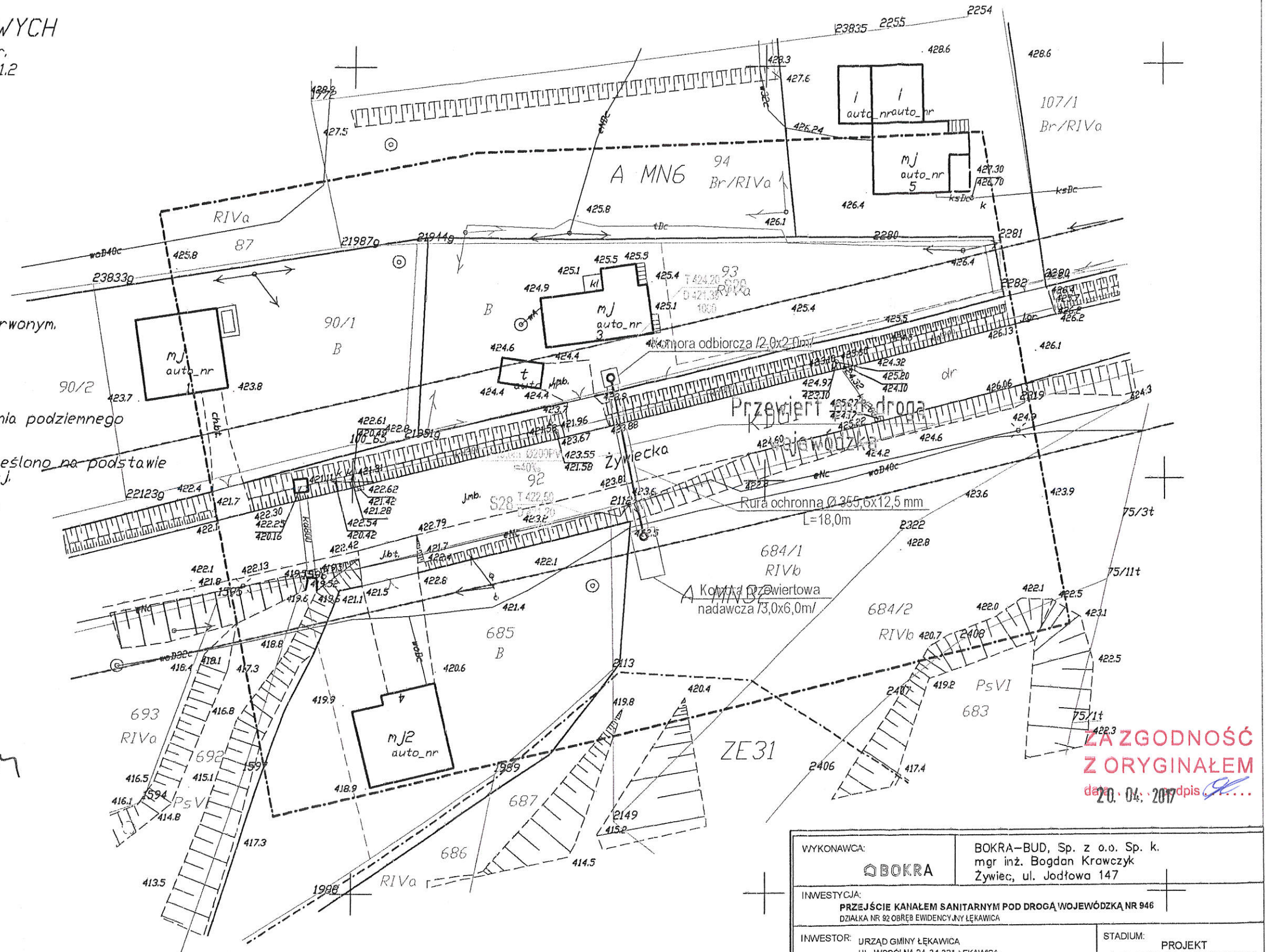
Wykonali:

x=5510750  
y=6589950


### LEGENDA:

- PROJEKTOWANA KANALIZACJA SANITARNA Ø200PVC
- ISTNIEJĄCA KANALIZACJA SANITARNA
- ISTNIEJĄCY WODOCIĄG
- ISTNIEJĄCE KABLE TELEKOMUNIKACYJNE
- ISTNIEJĄCE KABLE ENERGETYCZNE

Żywiec, dn. 08.12.2016r.



**ZAZGODNOŚĆ  
Z ORYGINAŁEM**  
data: 20.04.2017 podpis: [signature]

WYKONAWCA:  BOKRA		BOKRA-BUD, Sp. z o.o. Sp. k. mgr inż. Bogdan Krawczyk Żywiec, ul. Jodłowa 147	
INWESTYCJA: <b>PRZĘCIE KANAŁEM SANITARNYM POD DROGĄ WOJEWÓDZKĄ NR 946</b> DZIAŁKA NR 92 OBRĘB EWIDENCYJNY ŁĘKAWICA			
INWESTOR: URZĄD GMINY ŁĘKAWICA UL. WSPÓLNA 24, 34-321 ŁĘKAWICA		STADIUM: PROJEKT BUDOWLANO-WYKONAWCZY	
PROJEKTOWAŁ:	mgr inż. JERZY KOTAJNY upr. nr 203/71/Op spec. instalacje i urządzenia sanitarne	PODPIS:	SKALA: 1:500
SPRAWDZIŁ:	mgr inż. DOROTA GAJEWSKA-MASNY upr. nr 454/74/Kt spec. instalacje i urządzenia sanitarne	PODPIS:	DATA: 2017
TEMAT RYSUNKU: PROJEKT ZAGOSPODAROWANIA ARKUSZ 1			NR RYS: 2



Łękawica, dnia 05.04.2017 r.

**BORKA- BUD Sp. z o.o Sp. komandytowa**  
*mgr inż. Bogdan Krawczyk*  
**34-300 Żywiec ul. Jodłowa 26**

Urząd Gminy na wniosek zainteresowanej Strony przekazuje wypis i wyrys z miejscowego planu zagospodarowania przestrzennego części Gminy Łękawica.

Zgodnie z obowiązującym miejscowym planem zagospodarowania przestrzennego części gminy Łękawica przyjętym Uchwałą nr XXVIII/199/13 Rady Gminy Łękawica z dnia 25 kwietnia 2013 r. opublikowaną w Dz. U. Woj. Śląskiego poz. 3599 z dnia 30 kwietnia 2013 r.:

**Działka nr 92/1 położona w Łękawicy jest zlokalizowana w terenie wydzielonym liniami rozgraniczającymi KDG1 jako droga wojewódzka 781.**

#### **Zasady ochrony środowiska, przyrody i krajobrazu kulturowego**

**§ 7.** W celu zachowania wymogów ochrony środowiska przy wszelkich działaniach inwestycyjnych oraz innych, związanych ze zmianą funkcji i sposobu użytkowania terenów lub obiektów, nakazuje się przestrzeganie zasad określonych w obowiązujących przepisach odrębnych, a ponadto ustala się:

- 1) zakaz realizacji przedsięwzięć mogących zawsze znacząco oddziaływać na środowisko, dla których przeprowadzenie oceny oddziaływania na środowisko - jest wymagane bezpośrednio z mocy prawa, za wyjątkiem robót budowlanych związanych z komunikacją i infrastrukturą techniczną określonych w planie; w tym inwestycjami celu publicznego z zakresu łączności;
- 2) dopuszcza się lokalizację przedsięwzięć mogących potencjalnie znacząco oddziaływać na środowisko, dla których obowiązek przeprowadzenia oceny może być wymagany przez właściwy organ;
- 3) prowadzenie wyłącznie takiej działalności produkcyjnej i usługowej, której uciążliwość dla środowiska powodowana przez hałas oraz zanieczyszczenia powietrza, wody i gleby nie przekroczy wartości dopuszczalnych standardów jakości środowiska na terenie i poza terenem, do którego prowadzący ją posiada tytuł prawny;
- 4) ustala się możliwość prowadzenia remontów, rozbudowy, budowy urządzeń melioracji wodnych w zakresie i rozmiarze wynikającym z potrzeb;
- 5) zakaz odprowadzania ścieków sanitarnych oraz wód deszczowych w sposób pogarszający stan gleb oraz wód powierzchniowych i podziemnych;
- 6) realizację systemu kanalizacji zbiorczej dla ścieków komunalnych;
- 7) nakaz podczyszczania - przed odprowadzeniem do odbiornika - wód opadowych i roztopowych z parkingów i powierzchni szczelnych terenów produkcyjno - usługowych, zgodnie z przepisami Prawa wodnego;
- 8) nakaz odbioru i gromadzenia odpadów w systemie zorganizowanym, przy stosowaniu na całym obszarze jednolitych zasad - zgodnie z przepisami ustawy o utrzymaniu czystości i porządku w gminach oraz z wymaganiami określonymi w regulaminie utrzymania czystości i porządku na terenie gminy;

#### **Zasady obsługi obszaru w zakresie komunikacji oraz przebudowy, rozbudowy i budowy systemów komunikacji**

**§ 17.1.** Tereny obsługiwane będą przez określony w planie system dróg publicznych uzupełniony przez ogólnie dostępne drogi i ulice wewnętrzne (nie zaliczone do żadnej z kategorii dróg publicznych).

2. Drogi wojewódzkie i powiatowe klasy G, Z i L zachowują wielofunkcyjny charakter, realizując równocześnie powiązania zewnętrzne i wewnętrzne - przy ograniczeniu ilości zjazdów do niezbędnych.

3. Drogi i ulice klasy L i D obsługują połączenia lokalne.

4. Parametry techniczne dróg publicznych i ulic winny być dostosowane do przepisów określonych w warunkach technicznych jakim powinny odpowiadać drogi publiczne i ich usytuowanie z uwzględnieniem uwarunkowań lokalnych, na odcinkach przebiegających w obszarach istniejącej zabudowy. Podstawowe parametry poszczególnych dróg i ulic ustalono w § 42 uchwały.

**ZA ZGODNOŚĆ  
Z ORYGINAŁEM**  
20. 04. 2017  
data: ..... podpis: .....

34



5. Plan określa przebieg dróg wewnętrznych obsługujących grupy działek. W obrębie terenów przeznaczonych pod zabudowę układ może być, stosownie do potrzeb, uzupełniony o odcinki „dojazdów niewydzielonych”, jak w § 4 ust. 1 pkt 12 uchwały.

6. Zachowuje się istniejące drogi wewnętrzne oznaczone na mapach ewidencyjnych gruntów, a niewydzielone w planie liniami rozgraniczającymi oraz dopuszcza korzystanie z dojazdów ustanowionych w formie odpowiedniej służebności.

7. Plan nie reguluje obsługi komunikacyjnej terenów rolniczych i lasów w zakresie dróg wewnętrznych (niezaliczanych do żadnej z kategorii dróg publicznych), zakładając utrzymanie istniejących dróg oznaczonych w mapach ewidencyjnych - z możliwością korekty ich przebiegu oraz zachowanie lub ustanowienie odpowiedniej służebności drogowej.

### **Zasady obsługi terenów oraz remontu, rozbudowy i budowy systemów infrastruktury technicznej**

**§ 18. 1.** Ustala się zasady obsługi obszaru w zakresie infrastruktury technicznej:

- 1) zaopatrzenie w wodę:
  - a) ustala się sukcesywną budowę sieci wodociągowej,
  - b) utrzymuje się w obszarze system zaopatrzenia w wodę z wodociągów lokalnych, ujęć indywidualnych i studni, oraz dopuszcza realizację nowych według potrzeb,
  - c) zaspokojenie potrzeb na cele komunalne i ochronę przeciwpożarową nastąpi poprzez budowę i rozbudowę sieci, obiektów i urządzeń wodociągowych;
- 2) odprowadzanie i oczyszczanie ścieków:
  - a) ustala się sukcesywną budowę sieci kanalizacyjnej z odprowadzeniem ścieków z przeważającą częścią obszaru do oczyszczalni,
  - b) dla terenów budowlanych położonych poza zasięgiem projektowanej sieci kanalizacyjnej oraz dla istniejącej zabudowy rozproszonej ustala się obowiązek utrzymania i budowy oczyszczalni indywidualnych przyobiektowych / przydomowych lub szczelnych zbiorników bezodpływowych z odwozem ścieków do oczyszczalni;
- 3) zaopatrzenie w energię elektryczną:
  - a) zachowuje się zasilanie obszaru poprzez sieć rozdzielczą napowietrzno - kablową 15 kV i istniejące stacje transformatorowe 15/0,4 kV,
  - b) zaspokojenie przewidywanego wzrostu zapotrzebowania w okresie perspektywicznym, nastąpi poprzez:
    - rozbudowę i przebudowę (np. wymianę transformatorów) istniejących sieci i urządzeń średniego napięcia,
    - budowę nowych odcinków linii średniego napięcia, stacji transformatorowych i linii niskiego napięcia według potrzeb,
  - c) ustala się rozbudowę i budowę sieci niskich napięć oraz punktów oświetlenia ulicznego w pasach drogowych;
- 4) gospodarka odpadami:
  - a) ustala się obowiązek prowadzenia gospodarki odpadami zgodnie z wymaganiami określonymi w regulaminie utrzymania czystości i porządku na terenie gminy;
- 5) zaopatrzenie w ciepło:
  - a) zachowuje się i dopuszcza się stosowanie indywidualnych wysokosprawnych systemów z wykorzystaniem atestowanych urządzeń grzewczych zapewniających zachowanie dopuszczalnych norm zanieczyszczeń powietrza,
  - b) ustala się priorytet dla wykorzystywania ekologicznie czystych nośników energii cieplnej m.in. energii elektrycznej, oleju, gazu, energii słonecznej i geotermalnej;
- 6) obsługa obszaru w zakresie telekomunikacji:
  - a) zachowuje się istniejące obiekty i urządzenia łączności przewodowej i bezprzewodowej,
  - b) dopuszcza się działanie różnych operatorów oraz rozwój systemów telekomunikacyjnych i teleinformatycznych, w tym możliwość lokalizacji stacji bazowych nieoznaczonych w rysunku planu.

2. W granicach całego obszaru objętego planem dopuszcza się lokalizowanie nie wyznaczonych na rysunku planu obiektów, urządzeń i sieci infrastruktury technicznej, niezbędnych dla obsługi mieszkańców Gminy w zakresie:

- 1) zaopatrzenia w wodę (w tym m. in. ujęć wód, stacji uzdatniania wody, zbiorników wody, hydroforni);
- 2) odprowadzania i oczyszczania ścieków (w tym m.in. przepompowni ścieków, przydomowych oczyszczalni ścieków);
- 3) zaopatrzenia w energię elektryczną (w tym m.in. stacji transformatorowych);
- 4) zaopatrzenia w gaz i ciepło (w tym m.in. stacji redukcyjnych gazu);
- 5) ochrony przeciwpożarowej i przeciwpowodziowej;

**ZA ZGODNOŚĆ  
Z ORYGINAŁEM**

20. 04. 2017

pod warunkiem, że ich lokalizacja nie pozostaje w sprzeczności z pozostałymi ustaleniami planu.

## PRZEPISY SZCZEGÓŁOWE DOTYCZĄCE POSZCZEGÓLNYCH TERENÓW WYDZIELONYCH LINIAMI ROZGRANICZAJĄCYMI

§ 42.1. Dla obsługi komunikacyjnej obszaru wyznacza się tereny **dróg i ulic**, stanowiące przestrzeń publiczną, oznaczone na rysunku planu symbolami:

- 1) **KDG** - drogi (ulice) publiczne klasy G (lokalne);
- 2) **KDZ** - drogi (ulice) publiczne klasy Z (lokalne);
- 3) **KDL** - drogi (ulice) publiczne klasy L (lokalne);
- 4) **KDD** - drogi (ulice) publiczne klasy D (dojazdowe);
- 5) **KDW** - drogi (ulice) wewnętrzne ogólnodostępne.

2. Ustala się podstawowe parametry dla dróg i ulic:

- 1) „**KDG 1**”- droga wojewódzka nr 946 klasy G o docelowej szerokości 25 metrów w liniach rozgraniczających i przekroju jednojezdniowym;
- 2) „**KDG 2÷3**”- droga powiatowa nr 1413S klasy G o docelowej szerokości 25 metrów w liniach rozgraniczających i przekroju jednojezdniowym;
- 3) „**KDZ 1**”- droga wojewódzka nr 781 klasy Z o docelowej szerokości 20 metrów w liniach rozgraniczających i przekroju jednojezdniowym;

3. Urządzeniami towarzyszącymi użytkowaniu podstawowemu w obrębie linii rozgraniczających dróg, oznaczonych symbolami KDG, KDZ, KDL, 1KDD mogą być (pod warunkiem dostosowania do charakteru i wymogów użytkowania podstawowego):

- 1) ciągi piesze i szlaki rowerowe;
- 2) urządzenia liniowe infrastruktury technicznej (dotyczy odcinków przebiegających w obszarach zabudowanych oraz przypadków określonych w przepisach ustawy o drogach publicznych);
- 3) zatoki autobusowe i przystanki;
- 4) zieleń o charakterze izolacyjnym;
- 5) obiekty i urządzenia służące ograniczeniu uciążliwości komunikacyjnej;
- 6) elementy małej architektury;
- 7) ogrodzenia.

4. Ustala się nakaz utrzymania oraz realizacji budowli drogowych w sposób zapewniający ciągłość wód powierzchniowych płynących wydzielonych i nie wydzielonych na rysunku planu.

5. Dopuszcza się w obrębie linii rozgraniczających dróg klas Z, L i D, możliwość lokalizacji miejsc postojowych dla samochodów osobowych w formie zatok postojowych.

6. Dopuszcza się przebudowę lub remont istniejących w pasach drogowych obiektów budowlanych i urządzeń, zgodnie z przepisami ustawy o drogach publicznych.

7. Nieprzekraczalna linia zabudowy dla nowych budynków przy drogach (ulicach) w terenach zabudowy zgodnie z ustaleniami § 6 uchwały.

8. Plan nie reguluje przebiegu dróg wewnętrznych obsługujących tereny rolne i leśne.

JOHNSON  
Sylvia Bek

Otrzymują:

- 1) Adresat
- 2) A/a.

ZA ZGODNOŚĆ  
Z ORYGINAŁEM  
data..... podpis.....  
20. 04. 2017



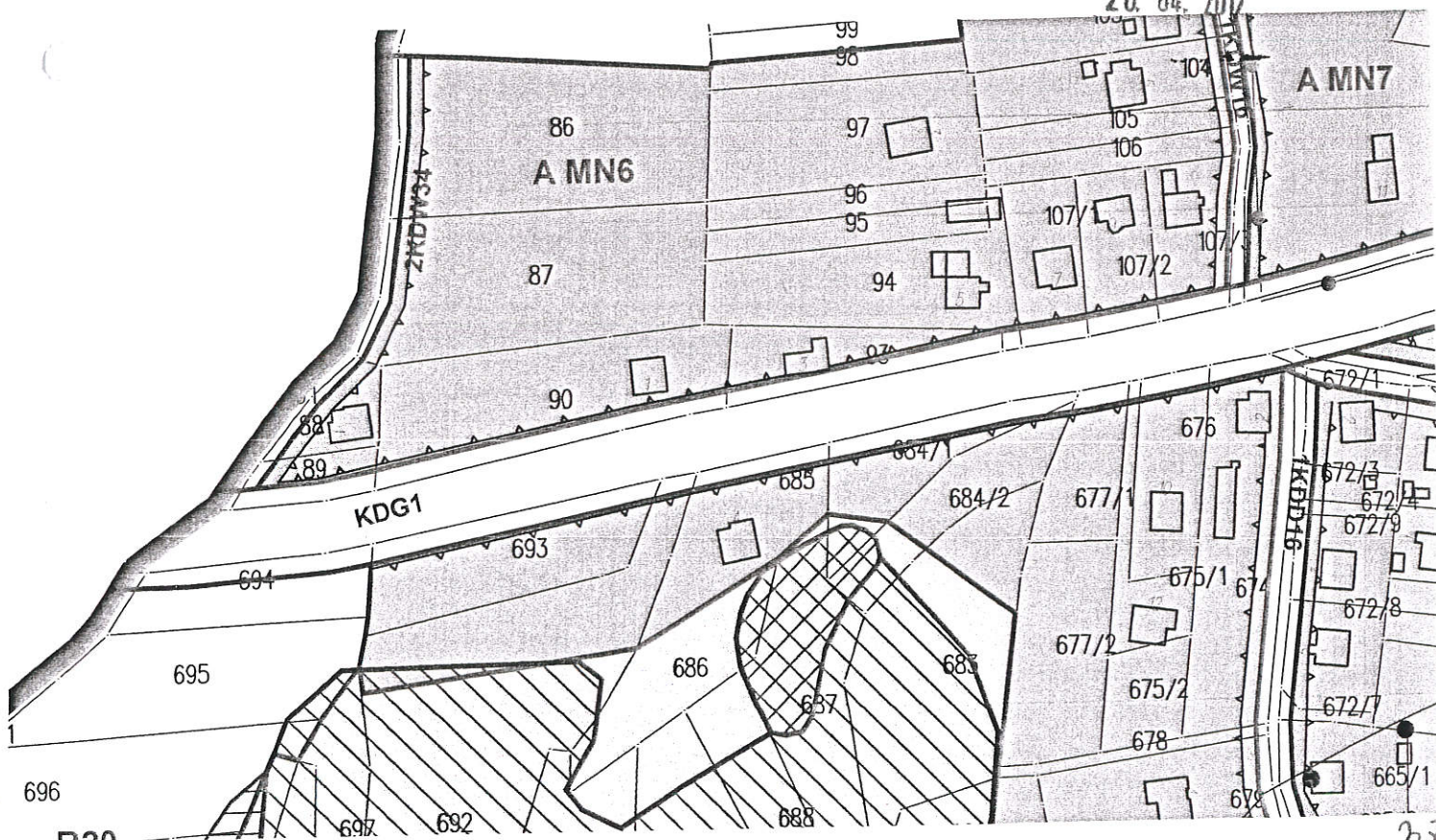
64-721 TEXAS CO. D. Wagon 24  
64-721 - 44-42-21  
DOW. 24-42-21 - 44-42-21  
44-42-21 - 44-42-21

05.04.2017


5/15/2014

data. . . . . podpis 

20. 04. 2017







Zespół Parków Krajobrazowych Województwa Śląskiego  
w Katowicach

ul. Krasickiego 25, 42-500 Będzin, tel. 322674482, fax - 322670422, e-mail: biurozpk@zpk.com.pl

Oddział Biura Parków w Żywcu

ul. Łączki 44a, 34-300 Żywiec, tel. 338617825, fax - 338616177, e-mail: zpkzywiec@zpk.com.pl

Żywiec, dn. 10 kwiecień 2017 r.

OKiDK-Ż.4021.23.2017.ML  
L.dz. 116.2017

**BOKRA-BUD sp. z o.o. sp. k**  
**ul. Jodłowa 147**  
**34-300 Żywiec**

*Dotyczy: zaopiniowania projektu przejścia projektowanej sieci kanalizacji sanitarnej pod drogą wojewódzką nr 946 zlokalizowanego na działce nr 92 w Łękawicy.*

W odpowiedzi na pismo z dnia 06.03.2017r. (data wpływu do ZPKWŚ O/Żywiec 06.04.2017r.), działając na podstawie art. 105 ust. 4 pkt. 1, art. 107 ust. 2 pkt. 2 i 7 ustawy o ochronie przyrody z dnia 16 kwietnia 2004 roku, Rozporządzenia nr 9/98 Wojewody Bielskiego z dnia 16 czerwca 1998 roku w sprawie utworzenia Parku Krajobrazowego Beskidu Małego oraz Rozporządzenie Nr 23/98 Wojewody Bielskiego z dnia 17 grudnia 1998 roku zmieniające rozporządzenie w sprawie utworzenia Parku Krajobrazowego Beskidu Małego, w oparciu o posiadaną dokumentację:

**Opiniuję wymienione wyżej przedsięwzięcie pozytywnie.**

**Uzasadnienie:**

- I.** Planowane przedsięwzięcie znajduje się w otulinie Parku Krajobrazowego Beskidu Małego;
- II.** Nie zagraża celom ochrony określonym w Rozporządzeniu nr 9/98 Wojewody Bielskiego z dnia 16 czerwca 1998 r.;
- III.** Nie narusza zakazów obowiązujących na terenie Parku Krajobrazowego Beskidu Małego, określonych w Rozporządzeniu nr 9/98 Wojewody Bielskiego z dnia 16 czerwca 1998 r.;
- IV.** Przedsięwzięcie nie naruszy zasad ochrony walorów krajobrazowych oraz wartości kulturowych i przyrodniczych objętych ochroną prawną.

*Z poważaniem*

KIEP...  
Angelika Piecuch-Orzaniak  
Angelika Piecuch-Orzaniak

Otrzymują:

1. Adresat.
2. ZPKWŚ – Oddział w Żywcu - a/a
3. ZPKWŚ Biuro w Będzinie – do wiadomości.

**ZA ZGODNOŚĆ  
Z ORYGINAŁEM**

data: 20. 04. 2017 podpis: .....

TAURON Dystrybucja S.A.  
Oddział w Bielsku Białej  
ul. Batorego 17a, 43-300 Bielsko-Biała  
Infolinia: +48 32 606 0 616

Adres do korespondencji:  
ul. Filarowa 18, 43-300 Bielsko-Biała  
info@tauron-dystrybucja.pl



Żywiec, dn. 04-05-2017

BOKRA-BUD SP z o.o. SP.K.

Ul. Jodłowa 147  
34-300 Żywiec

Znak: TD/OBB/OMD/2017-05-04/0000018

Dotyczy: wniosku o uzgodnienie przejścia kanałem sanitarnym pod droga wojewódzką nr 946 ulicą Żywiecką w m. Łękawica

Odpowiadając na pismo z dnia 06-04-2017r. informujemy, że na wskazanym terenie nie posiadamy urządzeń elektroenergetycznych WN i SN.

Na załączonych planach naniesiono orientacyjny przebieg linii napowietrznej nN. Linie napowietrzne i przyłącza nN występujące w terenie należy zinwentaryzować we własnym zakresie.

Ponadto informujemy, że na danym terenie znajdują się urządzenia elektroenergetyczne (linie kablowe oświetlenia ulicznego UG Łękawica) i teletechniczne niebędące własnością TAURON Dystrybucja S.A. Oddział w Bielsku Białej.

Ważność uzgodnienia ustala się na okres dwóch lat, licząc od daty niniejszego pisma.

Załączniki: mapa szt. 1

Kopia:  
TD/OBB/OMD/UB/SB/160/2017

TAURON Dystrybucja S.A.  
Oddział w Bielsku-Białej  
Wydział Dokumentacji  
Starszy Specjalista ds. Uzgodnień Branżowych

Sławomir Budyn

ZA ZGODNOŚĆ  
Z ORYGINAŁEM

Data.....Podpis.....



392



Zakład Usług Komunalnych  
Łękawica ul. Żywiecka 23  
34 - 321 Łękawica

Łękawica dn. 20/02/2017

**BOKRA-BUD**  
**Sp. z o.o. Sp. komandytowa**  
**Żywiec, ul. Jodłowa 147**

Dot.: Warunków technicznych do projektu „Przejęcia projektowanej sieci kanalizacji sanitarnej w miejscowości Łękawica pod drogą wojewódzką nr 946 (ul. Żywiecka) o numerze działki 92.

Zakład Usług Komunalnych w Łękawicy przekazuje wytyczne do projektowania sieci kanalizacji sanitarnej dla opracowania j/w:

1. W projekcie przyjąć rury i kształtki kanalizacyjne co najmniej SN8, SDR34, (klasy 'S'), z PVC – jako rury lite.
2. Studnie załomowe, przelotowe przy zastosowaniu rur z tw. sztucznych należy również zastosować z tw. sztucznych PVC - wzmocnione śr. 600, 1000 mm.

**KIEROWNIK**  
Zakładu Usług Komunalnych  
w Łękawicy

*Edward Raczek*

**ZA ZGODNOŚĆ  
Z ORYGINAŁEM**  
data 20.02.2017 podpis.....



4



Powiat: żywiecki  
Gmina: Łękawica [241707\_2]  
Obręb: Łękawica [0001]

## MAPA DO CELÓW PROJEKTOWYCH

Aktualna na dzień 01.12.2016r.  
Seksja: 6.118.32.22.1.1, 6.118.32.22.1.2

SKALA 1:500  
ID:6640.3783.2016

Pomiarem objęto:  
- sytuację terenu  
- rzeźbę terenu  
- uzbrojenie podziemne

( kres aktualizacji zaznaczono kolorem czerwonym.

Kolorem fioletowym zaznaczono granice  
jednostek strukturalnych.

Nie wyklucza się istnienia w terenie uzbrojenia podziemnego  
nie zgłoszonego do inwentaryzacji.

Granice działek w zakresie opracowania wkreślono na podstawie  
obowiązującej ewidencyjnej mapy numerycznej.

Układ odniesienia wysokości Kronsztadt '86".  
Układ wsp. poziomych "2000-6"

PODZIAŁ DZIAŁKI  
W ŁĘKAWICZCE  
34-321 ŁĘKAWICA, ul. Wspólna 24  
tel. 33 846 18 01  
pow. żywiecki - woj. śląskie  
NIP 553-10-56-645

Uzgodniam, pozytywnie  
projekt przebiegu kanalizacji  
sanitarnej

WÓJT GMINY ŁĘKAWICA  
Tadeusz Tomiczek

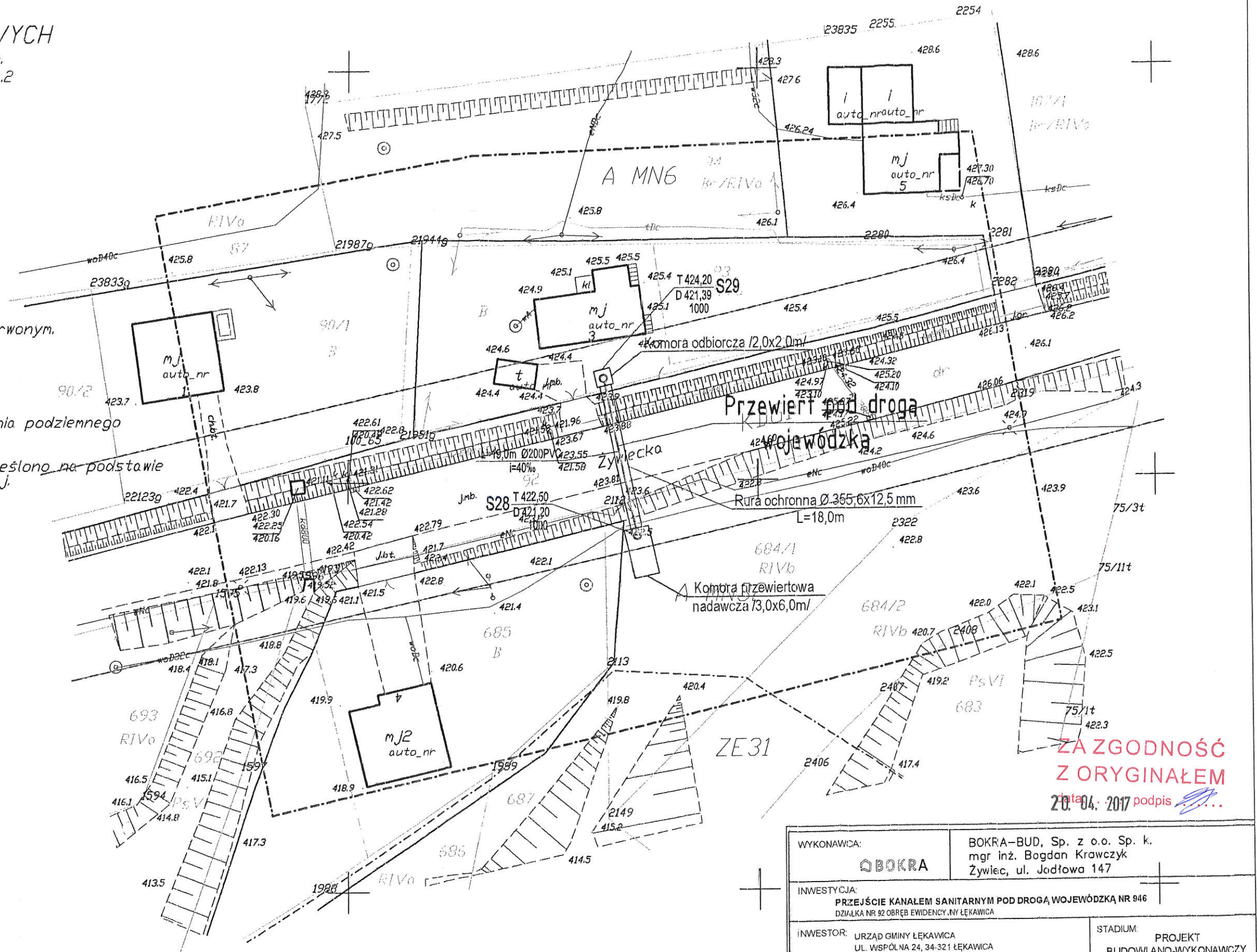
Wykonał:

x=5510750  
y=6589950

### LEGENDA:

- PROJEKTOWANA KANALIZACJA SANITARNA Ø200PVC
- ks200 ISTNIEJĄCA KANALIZACJA SANITARNA
- Wódka ISTNIEJĄCY WODOCIĄG
- ISTNIEJĄCE KABLE TELEKOMUNIKACYJNE
- eNA ISTNIEJĄCE KABLE ENERGETYCZNE

Żywiec, dn. 08.12.2016r.



ZA ZGODNOŚĆ  
Z ORYGINAŁEM  
20.04.2017 podpis

WYKONAWCA: <b>OBOKRA</b>		BOKRA-BUD, Sp. z o.o. Sp. k. mgr inż. Bogdan Krawczyk Żywiec, ul. Jodłowa 147	
INWESTYCJA: <b>PRZEJŚCIE KANAŁEM SANITARNYM POD DROGĄ WOJEWÓDZKĄ NR 946</b> DZIAŁKA NR 92 OBRĘB EWIDENCYJNY ŁĘKAWICA			
INWESTOR: URZĄD GMINY ŁĘKAWICA UL. WSPÓLNA 24, 34-321 ŁĘKAWICA		STADIUM: <b>PROJEKT BUDOWLANO-WYKONAWCZY</b>	
PROJEKTOWAŁ:	mgr inż. JERZY KOTAJNY upr. nr 203/71/Op spec. Instalacje i urządzenia sanitarne	FODPIS:	SKALA: <b>1:500</b>
SPRAWDZIŁ:	mgr inż. DOROTA GAJEWSKA-MASNY upr. nr 454/74/Kt spec. instalacje i urządzenia sanitarne	FODPIS:	DATA: <b>2017</b>
TEMAT RYSUNKU: <b>PROJEKT ZAGOSPODAROWANIA ARKUSZ 1</b>			NR RYS: <b>2</b>



43