

Projekt

Gminny Program Rewitalizacji obszarów Gminy Łękawica do roku 2025



Łękawica, 2016

Gminny Program Rewitalizacji obszarów Gminy Łękawica do roku 2025

Gminny Program Rewitalizacji obszarów Gminy Łękawica do roku 2025 powstał na podstawie zawartej umowy nr ZP.271.Zw.509/272.118.2014 z dnia 2 września 2014r.

Opracowanie:



Firma TECHMASTER
ul. Kabaty 2, 34- 300 Żywiec
www.techmaster.com.pl

***Wyrazy podziękowania zespół konsultantów składa wszystkim
pracownikom Gminy Łękawica, za zaangażowanie i współpracę przy
tworzeniu niniejszego Programu.***

Gminny Program Rewitalizacji obszarów Gminy Łękawica do roku 2025

Spis treści

1. Słowniczek i wykaz skrótów	6
2. Geneza powstania Gminnego Programu Rewitalizacji obszarów Gminy Łękawica do roku 2025.....	8
3. Szczegółowa diagnoza obszaru rewitalizacji.....	10
3.1. Diagnoza obejmująca kwestie społeczne	10
Specyficzne trendy demograficzne	12
Bezrobocie	16
Dane odnośnie klientów Gminnego Ośrodka Pomocy Społecznej w Łękawicy	20
Skala zjawiska uzależnień od alkoholu i narkotyków	21
Skala zjawiska przemocy domowej	23
Mniejszości narodowe zamieszkujące obszar Gminy	25
3.2. Diagnoza obejmująca kwestie gospodarcze	25
Wskaźniki aktywności gospodarczej	25
Aktywność organizacji pozarządowych oraz uczestnictwo mieszkańców w życiu publicznym i kulturalnym	27
Ceny nieruchomości i trendy w tym zakresie	29
3.3. Diagnoza obejmująca kwestie techniczne oraz przestrzenno- funkcjonalne.....	32
Stan tkanki mieszkaniowej.....	32
Infrastruktura drogowa.....	32
Sieć wodociągowa i kanalizacyjna	33
Telekomunikacja i Internet	33
Dostępność infrastruktury społecznej na terenie Gminy	34
3.4. Diagnoza obejmująca kwestie środowiskowe	35
Zanieczyszczenia atmosferyczne	35
Na stan jakości powietrza atmosferycznego na terenie gminy Łękawica mają wpływ poszczególne rodzaje emisji:	35

Gminny Program Rewitalizacji obszarów Gminy Łękawica do roku 2025

Gospodarka odpadami	37
Ochrona przyrody	39
3.5. Opinia mieszkańców na temat zamieszkiwania przez nich obszar Gminy Łękawica	40
3.6. Wyniki ankiet badających opinię mieszkańców w zakresie propozycji utworzenie Centrum Usług Społecznych na terenie Gminy Łękawica.	74
3.7. Analiza SWOT dla obszarów zdegradowanych	77
4. Opis powiązań gminnego programu rewitalizacji z dokumentami strategicznymi wyznaczające kierunki rozwoju	87
5. Opis wizji stanu obszaru po przeprowadzeniu rewitalizacji	95
5.2. Określenie wizji rewitalizacji.	102
5.3. Cele rewitalizacji oraz odpowiadające im kierunki działań służące eliminacji lub ograniczeniu negatywnych zjawisk	102
6. Opis przedsięwzięć rewitalizacyjnych oraz szacunkowe ramy finansowe Gminnego Programu Rewitalizacji	104
6.1. Lista podstawowych projektów i przedsięwzięć rewitalizacyjnych	104
6.2. Uzasadnienie dla projektu planowanego do realizacji poza obszarem wyznaczonym do rewitalizacji	107
6.3. Charakterystyka pozostałych dopuszczalnych przedsięwzięć rewitalizacyjnych. ..	109
7. Mechanizmy integrowania działań oraz przedsięwzięć rewitalizacyjnych	112
7.1. System wdrażania i aktualizacji Gminnego Programu Rewitalizacji	113
8. System wdrażania i monitoringu Gminnego Programu Rewitalizacji	114
8.1. System monitoringu GPR	114
8.2. System wdrażania GPR	115
9. Określenie niezbędnych zmian w uchwałach	116
10. Wskazanie czy na obszarze Rewitalizacji ma zostać ustanowiona Specjalna Strefa Rewitalizacji.	116
11. Wskazanie sposobu realizacji Gminnego Programu Rewitalizacji w zakresie planowania i zagospodarowania przestrzennego.	116

Gminny Program Rewitalizacji obszarów Gminy Łękawica do roku 2025

12.	Załącznik graficzny przedstawiający podstawowe kierunki zmian funkcjonalno-przestrzennych.....	117
13.	Spis tabel i wykresów.....	118

Gminny Program Rewitalizacji obszarów Gminy Łękawica do roku 2025

1. Słowniczek i wykaz skrótów

Rewitalizacja – stanowi proces wyprowadzania ze stanu kryzysowego obszarów zdegradowanych poprzez działania integrujące interwencję na rzecz społeczności lokalnej, przestrzeni i lokalnej gospodarki, skoncentrowane terytorialnie, prowadzone przez interesariuszy tego procesu, na podstawie programu rewitalizacji,

Program rewitalizacji – oznacza opracowany, przyjęty i koordynowany przez gminę Łękawica wieloletni program działań w sferze przestrzeni, urządzeń technicznych, społeczeństwa i gospodarki zmierzający do wyprowadzenia obszaru z sytuacji kryzysowej oraz stworzenie warunków do dalszego rozwoju obszaru. Prowadzony we współpracy z lokalną społecznością,

Obszar kryzysowy/zdegradowany – oznacza obszar, na którym występuje szereg szkodliwych procesów dotyczących przestrzeni, infrastrukturę, społeczeństwo oraz gospodarkę, które doprowadziły do degradacji danego obszaru,

Obszar rewitalizacji obejmuje całość lub część obszaru zdegradowanego, cechującego się szczególną koncentracją negatywnych zjawisk, na którym z uwagi na istotne znaczenie dla rozwoju lokalnego, zamierza się prowadzić rewitalizację. Obszar rewitalizacji może być podzielony na podobszary, w tym podobszary nieposiadające ze sobą wspólnych granic, lecz nie może obejmować terenów większych niż 20% powierzchni gminy oraz zamieszkałych przez więcej niż 30% mieszkańców gminy.

Wyjaśnienia skrótów:

CUS – Centrum Usług Społecznych

GKRPA – Gminna Komisja Rozwiązywania Problemów Alkoholowych

GOPS – Gminny Ośrodek Pomocy Społecznej

GUS – Główny Urząd Statystyczny

KPP – Komenda Powiatowa Policji

LPR - Lokalny Program Rewitalizacji

GPR – Gminny Program Rewitalizacji

GPR OGL – Gminny Program Rewitalizacji Obszarów Gminy Łękawica

OSP – Ochotnicza Straż Pożarna

KGW – Koło Gospodyń Wiejskich

CISL – Centrum Integracji Społeczności Lokalnej

EFRR – Europejski Fundusz Rozwoju Regionalnego

Gminny Program Rewitalizacji obszarów Gminy Łękawica do roku 2025

EFS – Europejski Fundusz Społeczny

EFRROW – Europejski Fundusz Rolny na Rzecz Rozwoju Obszarów Wiejskich

WFOŚiGW – Wojewódzki Fundusz Ochrony Środowiska i Gospodarki Wodnej
w Katowicach

PROW – Program Rozwoju Obszarów Wiejskich na lata 2014-2020

RPO – Regionalny Program Operacyjny Województwa Śląskiego na lata 2014-2020

Gminny Program Rewitalizacji obszarów Gminy Łękawica do roku 2025

2. Geneza powstania Gminnego Programu Rewitalizacji obszarów Gminy Łękawica do roku 2025

2.1. Interesariusze rewitalizacji oraz metodologia konsultacji społecznych

W ramach przygotowywania Gminnego Programu Rewitalizacji Gminy Łękawica do roku 2025 udział wzięli:

- Mieszkańcy poszczególnych miejscowości Gminy Łękawica, w tym mieszkańcy obszarów zdegradowanych,
- Przedsiębiorcy i organizacje pozarządowe prowadzący działalność na obszarze Gminy Łękawica,
- Urząd Gminy Łękawica oraz jednostki organizacyjne Gminy, w tym przede wszystkim: Gminny Ośrodek Pomocy Społecznej,
- Pozostałe podmioty i jednostki prowadzące działalność w zakresie kultury, oświaty i sportu.

Na potrzeby niniejszego opracowania wykorzystano następujące metody badawcze:

- kwestionariusz ankiety badający opinię mieszkańców na temat zamieszkiwania poszczególne miejscowości Gminy Łękawica – ankiety były rozdawane podczas spotkań z mieszkańcami i przedstawicielami różnych grup społecznych, były także dostępne w Urzędzie Gminy Łękawica.
- spotkania warsztatowe, które odbyły się w każdej miejscowości Gminy, w godzinach zapewniających udział jak największej grupy osób.
- spotkania w Urzędzie Gminy z przedstawicielami władz, a także jednostek organizacyjnych Gminy.

Tabela 1 Lokalizacja i terminy spotkań i konsultacji

Lp.	Lokalizacja spotkań	Termin spotkań i
1	UG Łękawica	16.09.2014
2	OSP w Kocierzu Moszczanickim	17.09.2014
3	Dom Wiejski w Kocierzu Rychwałdzkim	23.09.2014
4	OSP w Łysinie	24.09.2014

Gminny Program Rewitalizacji obszarów Gminy Łękawica do roku 2025

5	UG Łękawica	29.09.2014
6	OSP w Okrajniku	30.09.2014
7	UG Łękawica	01.06.2015
8	UG Łękawica	13.08.2015
9	UG Łękawica	18.11.2015

Źródło: opracowanie własne

Zebrane dane, posłużyły do określenia obszaru zdegradowanego i ustalenia najważniejszych problemów społecznych.

Od września 2014 r. Gmina Łękawica przygotowywała projekt Lokalnego Programu Rewitalizacji w oparciu o podpisaną umowę z firmą TechMaster.

W okresie 16.10.2015- 20.11.2015 Urząd Gminy wyznaczył czas na zgłaszanie uwag do projektu LPR. Projekt dokumentu oraz formularz zgłaszania uwag został zamieszczony na stronie internetowej Urzędu Gminy Łękawica oraz w formie papierowej w siedzibie Urzędu Gminy.

W dniu 18.11.2015 r. w Urzędzie Gminy Łękawica odbyło się spotkanie podsumowujące projekt Lokalnego Programu Rewitalizacji, z udziałem firmy sporządzającej dokument oraz przedstawicielami Urzędu Gminy, Radnymi, Radą Konsultacyjną, mieszkańcami oraz innymi zainteresowanymi osobami.

W związku z wejściem w życie dnia 27.10.2015 roku Ustawy z dnia 9 października 2015 roku o Rewitalizacji Urząd Gminy w Łękawicy zgodnie z jej zapisami zaktualizował nazwę dokumentu na „**Gminny Program Rewitalizacji obszarów Gminy Łękawica do roku 2025.**”

W terminie od 10.02.2016 - 04.03.2016 przeprowadzone zostały konsultacje społeczne w celu wyrażenia opinii, uwag, możliwości składania wniosków i postulatów przez interesariuszy dotyczące projektu Uchwały Rady Gminy Łękawica w sprawie wyznaczenia **obszaru zdegradowanego i obszaru rewitalizacji na terenie wiejskim Gminy Łękawica oraz** projektu Uchwały Rady Gminy Łękawica w sprawie wyznaczenia składu oraz zasad działania **Komitetu Rewitalizacji.**

W wyznaczonym terminie nie wpłynęły żadne uwagi, propozycje, opinie, ankiety i uwagi ustne.

W związku z powyższym w dniu **23.03.2016 roku** Rada Gminy Łękawica podjęła następujące uchwały:

Gminny Program Rewitalizacji obszarów Gminy Łękawica do roku 2025

1. uchwała nr XVII/120/16 Rady Gminy Łękawica w sprawie **wyznaczenia obszaru zdegradowanego i obszaru rewitalizacji na terenie wiejskim Gminy Łękawica,**
2. uchwała nr XVII/121/16 Rady Gminy Łękawica w sprawie **wyznaczenia składu oraz zasad działania Komitetu Rewitalizacji.**

Zgodnie z zapisami ustawy z dnia 9 października 2015 r. o rewitalizacji (Dz.U. 2015 poz. 1777), projekt GPR zostanie poddany konsultacjom społecznym, a następnie przekazany do opiniowania do właściwych jednostek określonych w art. 17 pkt. 4 przedmiotowej Ustawy. Po konsultacjach projekt **Gminnego Program Rewitalizacji obszarów Gminy Łękawica do roku 2025** przekazany zostanie do oceny przez Zespół do spraw rewitalizacji Urzędu Marszałkowskiego w Katowicach, a następnie przedstawiony radzie gminy do uchwalenia.

3. Szczegółowa diagnoza obszaru rewitalizacji.

3.1. Diagnoza obejmująca kwestie społeczne

Ruch naturalny i migracje

Obszar Gminy Łękawica zamieszkuje łącznie 4393 osób, w tym 2237 kobiet. Według danych Urzędu Gminy na dzień 31.12.2015 r., liczba mieszkańców z podziałem na poszczególne miejscowości kształtuje się następująco:

- Łękawica – 2238 osób, w tym 1160 kobiet
- Kocierz Moszczanicki – 997 osób, w tym 515 kobiet
- Kocierz Rychwałdzki – 288 osób, w tym 135 kobiet
- Łysina – 128 osób, w tym 60 kobiet
- Okrajnik – 742 osób, w tym 367 kobiet.

Dane te wskazują, iż najwięcej mieszkańców jest w miejscowości Łękawica, a najmniej w Łysinie.

Na przestrzeni ostatnich kilku lat, w 4 miejscowościach Gminy odnotowywano wzrost liczby mieszkańców:

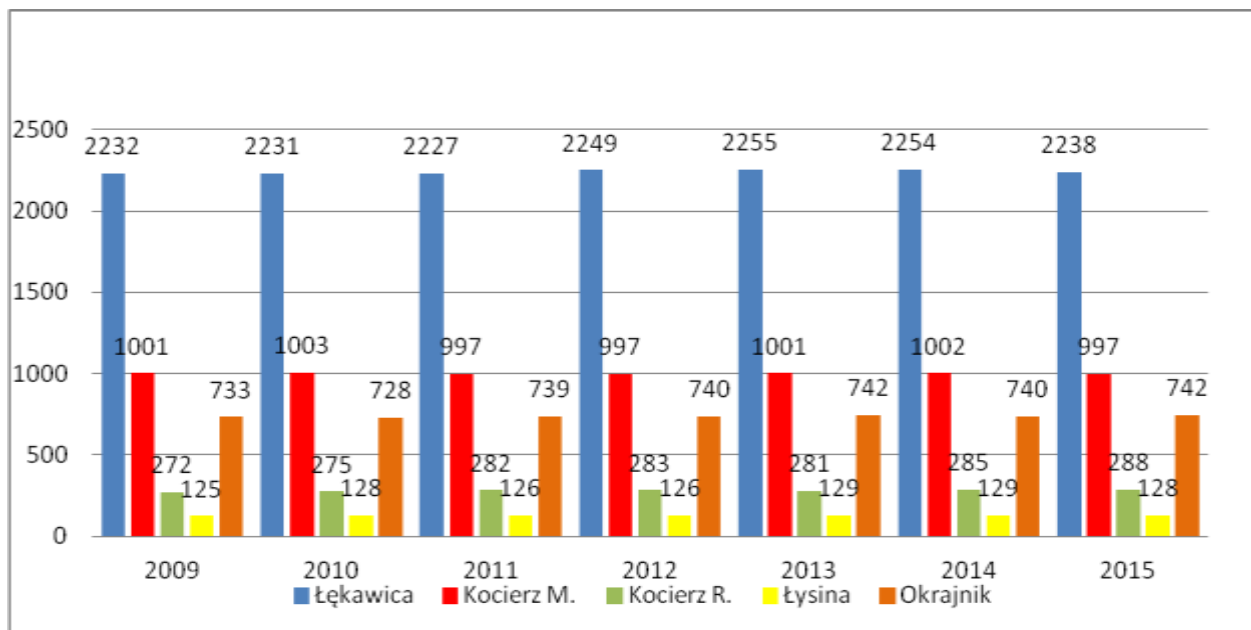
- Łękawica – w stosunku do roku 2009 wzrost o 0,3%,
- Kocierz Rychwałdzki – w stosunku do roku 2009 o 5,6%,
- Łysina – w stosunku do roku 2009 o 2,3%,

Gminny Program Rewitalizacji obszarów Gminy Łękawica do roku 2025

- Okrajnik – w stosunku do roku 2009 o 1,2%.

Jedynie w Kocierzu Moszczanickim zanotowano spadek liczby mieszkańców w stosunku do 2009 roku o 0,4 %.

Wykres 1 Liczba mieszkańców poszczególnych miejscowości Gminy Łękawica



Źródło: opracowanie własne na podstawie danych Urzędu Gminy Łękawica, luty 2016

Na obszarze całej Gminy pozytywnym zjawiskiem jest dodatni przyrost naturalny. W poszczególnych miejscowościach dane te kształtują się następująco:

- Łękawica + 6 (2,2 na 1000 mieszkańców),
- Kocierz M. - 4 (-2,9 na 1000 mieszkańców),
- Kocierz R. + 16 (3,5 na 1000 mieszkańców),
- Łysina +3 (23,2 na 1000 mieszkańców),
- Okrajnik + 9 (1,3 na 1000 mieszkańców).

Analizując wskaźnik przyrostu naturalnego na 1000 mieszkańców, najlepiej wypada on na tle całej Gminy w miejscowości Łysina, a najslabiej w Kocierzu Moszczanickim, gdzie przyrost jest ujemny.

Gminny Program Rewitalizacji obszarów Gminy Łękawica do roku 2025

Dane dotyczące migracji ludności z terenu Gminy całościowo również kształtują się niezbyt dobrze, gdyż obserwuje się ujemne saldo migracji. W rozbiu na poszczególne sołectwa w 2015 roku te wyglądają następująco:

- Łękawica -6 (7,5 na 1000 mieszkańców)
- Kocierz M. +3 (23,9 na 1000 mieszkańców)
- Kocierz R. 0 (3,5 na 1000 mieszkańców)
- Łysina - 1 (15,5 na 1000 mieszkańców)
- Okrajnik - 6 (8,08 na 1000 mieszkańców).

Analizując wskaźnik salda migracji na 1000 mieszkańców, najlepiej wypada on w miejscowości Łysina a najslabiej w Łękawicy i Okrajniku.

Specyficzne trendy demograficzne

Biorąc pod uwagę wiek mieszkańców Gminy, według danych Głównego Urzędu Statystycznego, dominują osoby w wieku 20-24 i 25-29 lat, jest ich odpowiednio 392 i 366. Prawie co 10 mieszkani, to osoba po 70 roku życia. Dane te przedstawia poniższa tabela.

Tabela 2 Ludność według wieku w Gminie Łękawica w 2014 roku

Wiek	Ludność	% ogółu ludności
0-4	254	5,7%
5-9	236	5,3%
10-14	225	5,0%
15-19	324	7,2%
20-24	392	8,8%
25-29	366	8,2%
30-34	339	7,6%
35-39	281	6,3%
40-44	322	7,2%
45-49	298	6,7%

Gminny Program Rewitalizacji obszarów Gminy Łękawica do roku 2025

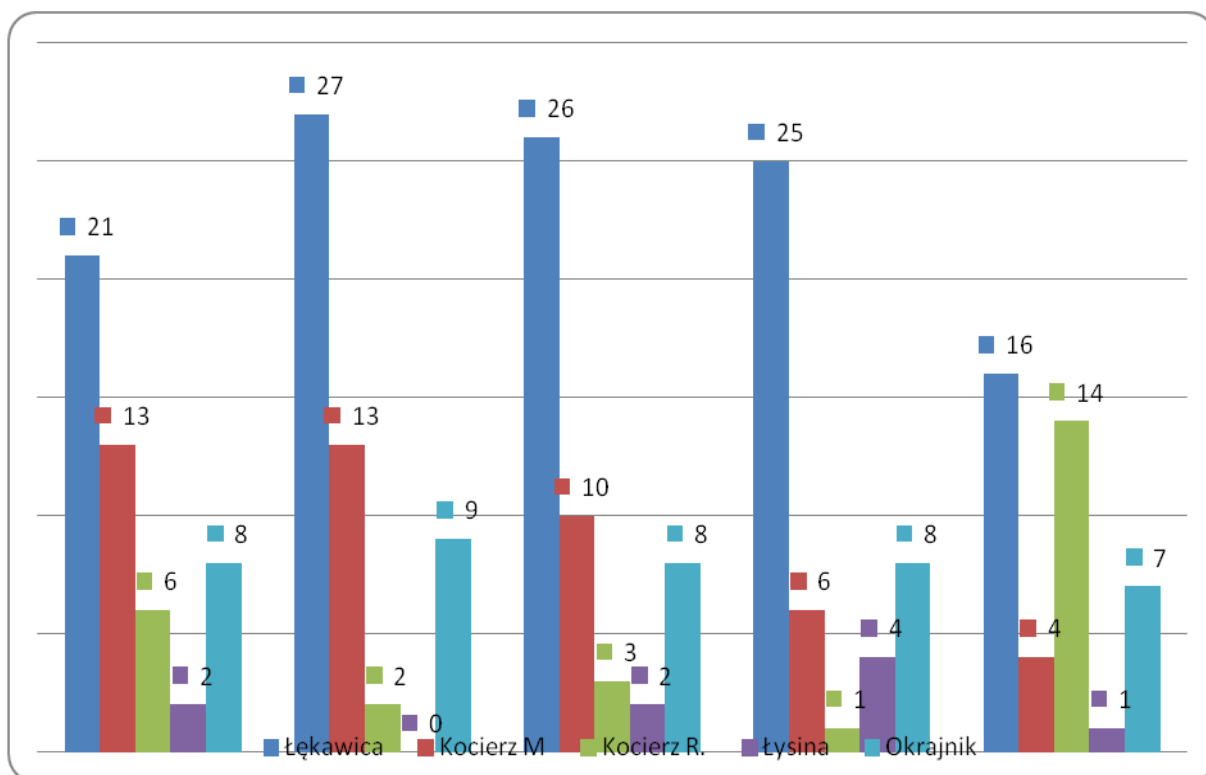
50-54	315	7,0%
55-59	304	6,8%
60-64	237	5,3%
65-69	181	4,0%
70 i więcej	403	9,0%

Źródło: opracowanie własne na podstawie danych GUS (stat.gov.pl), luty 2016

O zmniejszającej się liczbie mieszkańców Gminy Łękawica decyduje zarówno ujemny przyrost naturalny, jak ujemne saldo migracji mieszkańców. Na przestrzeni ostatnich 5 lat, poza rokiem 2011 r. odnotowano na terenie Gminy ujemny przyrost naturalny. Z punktu widzenia poszczególnych miejscowości w 2015 roku jedynie w Kocierzu Moszczanickim odnotowano wzrost liczby urodzeń, w Łysinie jest ona niezmienna.

Gminny Program Rewitalizacji obszarów Gminy Łękawica do roku 2025

Wykres 2 Urodzenia żywe w miejscowościach Gminy Łękawica



Źródło: opracowanie własne na podstawie danych Urzędu Gminy Łękawica, luty 2016

Fakt starzejącego się społeczeństwa potwierdza także zwiększający się udział ludności w wieku poprodukcyjnym, a zmniejszający się udział osób w wieku przedprodukcyjnym.

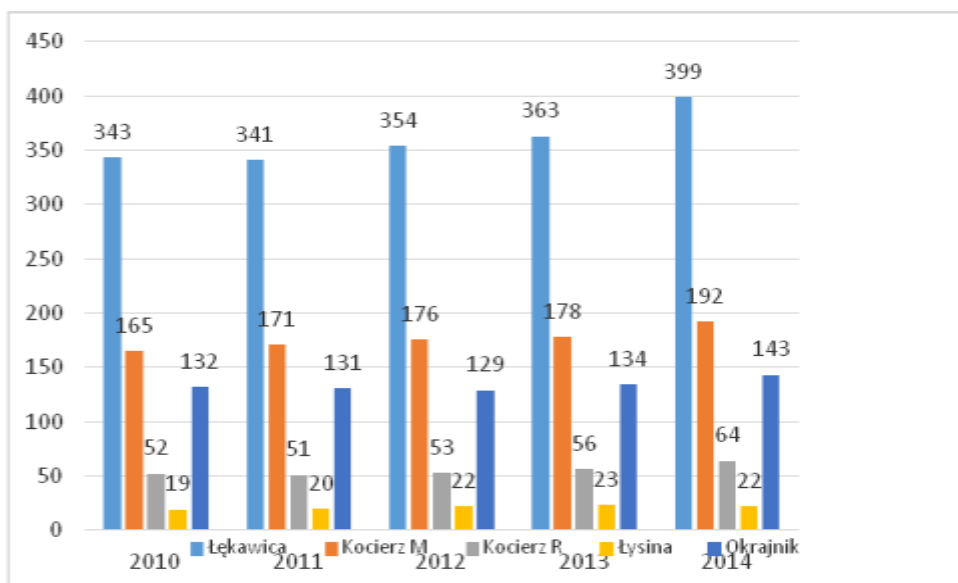
Udział osób w wieku poprodukcyjnym w poszczególnych miejscowościach kształtuje się następująco:

- Łękawica – 17,86 %
- Kocierz M. – 19,25 %
- Kocierz R. – 22,34 %
- Łysina – 16,92 %
- Okrajnik – 19,32 %.

Dane te wskazują, iż najwięcej mieszkańców w wieku poprodukcyjnym jest w Kocierzu Rychwałdzkim i Okrajniku, a najmniej w Łękawicy. Przyrost tych osób na przestrzeni ostatnich lat pokazuje poniższy wykres.

Gminny Program Rewitalizacji obszarów Gminy Łękawica do roku 2025

Wykres 3 Ludność w wieku poprodukcyjnym w Gminie Łękawica



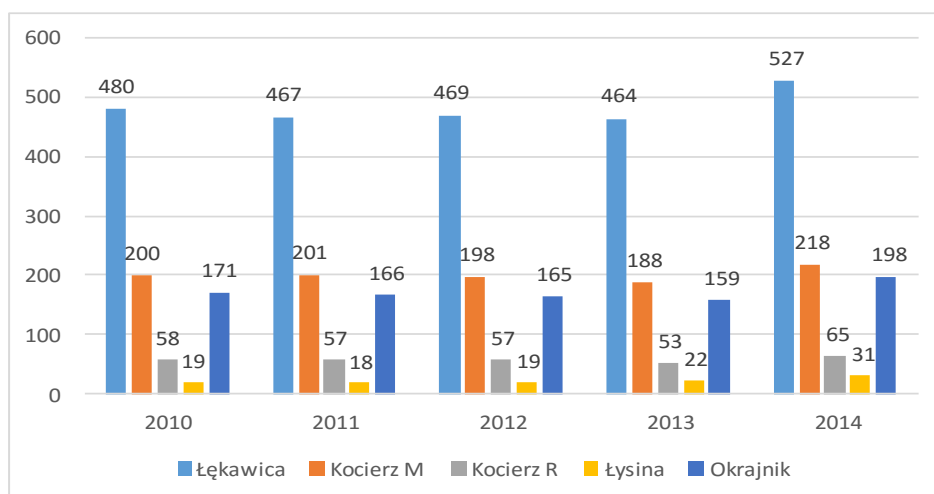
Źródło: opracowanie własne na podstawie danych Głównego Urzędu Statystycznego, luty 2016

Udział osób w wieku przedprodukcyjnym w poszczególnych miejscowościach kształtuje się następująco:

- Łękawica – 23,54 %
- Kocierz M. – 21,83 %
- Kocierz R. – 22,62 %
- Łysina – 23,42 %
- Okrajnik – 26,78 %.

Dane te wskazują, iż najwięcej mieszkańców w wieku przedprodukcyjnym jest w Okrajniku i Łękawicy, a najmniej w Kocierzu Moszczanickim.

Wykres 4 Ludność w wieku przedprodukcyjnym w Gminie Łękawica



Źródło: opracowanie własne na podstawie danych Głównego Urzędu Statystycznego, luty 2016

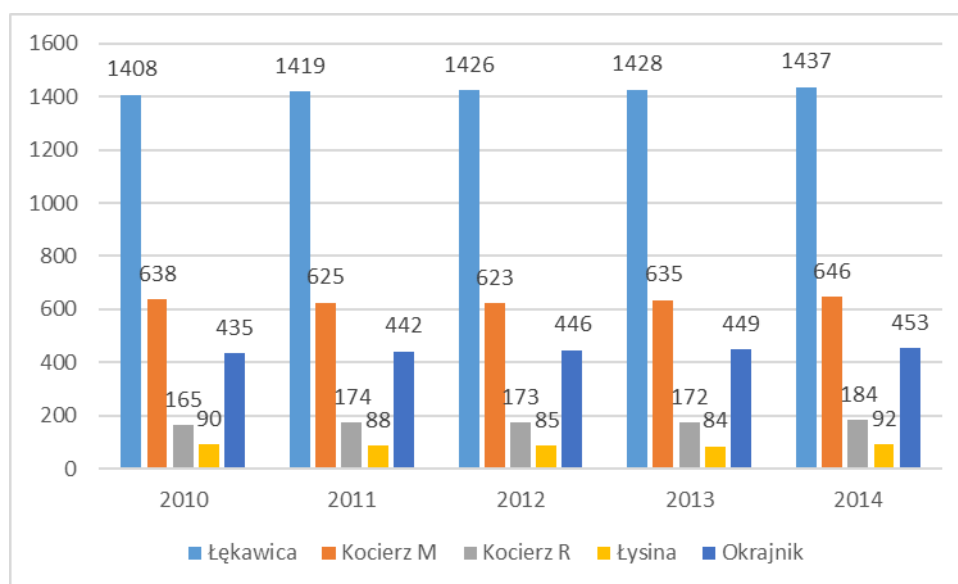
Gminny Program Rewitalizacji obszarów Gminy Łękawica do roku 2025

Udział osób w wieku produkcyjnym w poszczególnych miejscowościach kształtuje się następująco:

- Łękawica – 68,75 %
- Kocierz M. – 64,47 %
- Kocierz R. – 64,56 %
- Łysina – 63,57 %
- Okrajnik – 61,22 %.

Dane te wskazują, iż najwięcej mieszkańców w wieku produkcyjnym jest w Łękawicy, a najmniej w Okrajniku.

Wykres 5 Ludność w wieku produkcyjnym w Gminie Łękawica



Źródło: opracowanie własne na podstawie danych Głównego Urzędu Statystycznego, luty 2016

Liczba zawartych małżeństw w Gminie w 2015 r. wyniosła 47, natomiast na terenie Gminy Łękawica w 2015 roku nie odnotowano rozwodów.

Bezrobocie

Łączna liczba osób bezrobotnych z obszaru Gminy Łękawica, zarejestrowanych w Powiatowym Urzędzie Pracy w Żywcu w 2015 r. wyniosła 190. Liczba osób bezrobotnych w poszczególnych sołectwach kształtuje się następująco:

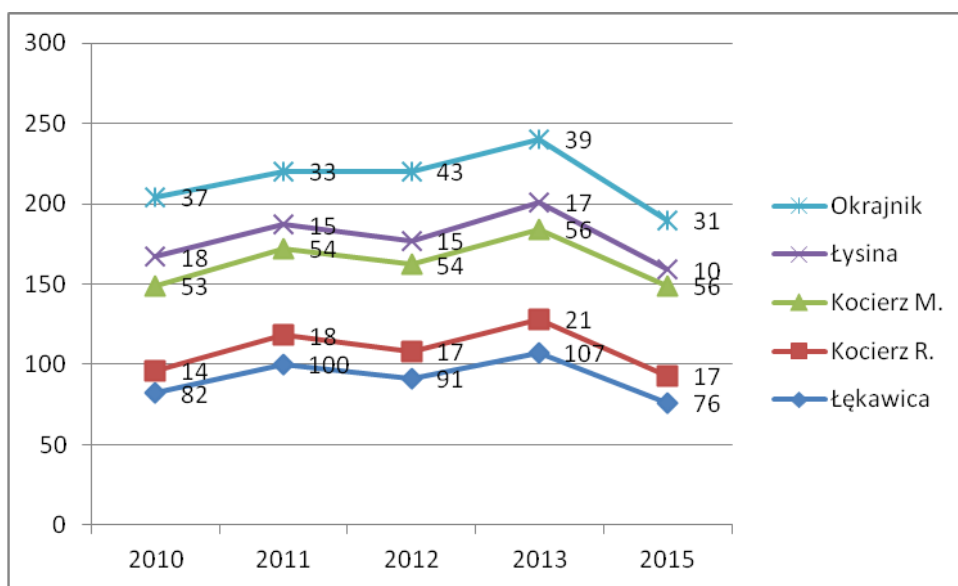
- Łękawica – 76 (3,4 % wszystkich mieszkańców miejscowości)
- Kocierz M. – 56 (5,6 % wszystkich mieszkańców miejscowości)

Gminny Program Rewitalizacji obszarów Gminy Łękawica do roku 2025

- Kocierz R. – 17 (5,9 % wszystkich mieszkańców miejscowości)
- Łysina – 10 (7,8 % wszystkich mieszkańców miejscowości)
- Okrajnik – 31 (4,2 % wszystkich mieszkańców miejscowości).

Z danych tych wynika, iż największy problem z bezrobociem jest w miejscowości Łysina, a najmniejszy w Łękawicy, a następnie w Kocierzu Rychwałdzkim. Pozytywnym zjawiskiem jest zmniejszający się poziom bezrobocia na przestrzeni ostatnich lat.

Wykres 6 Liczba osób bezrobotnych na terenie Gminy Łękawica

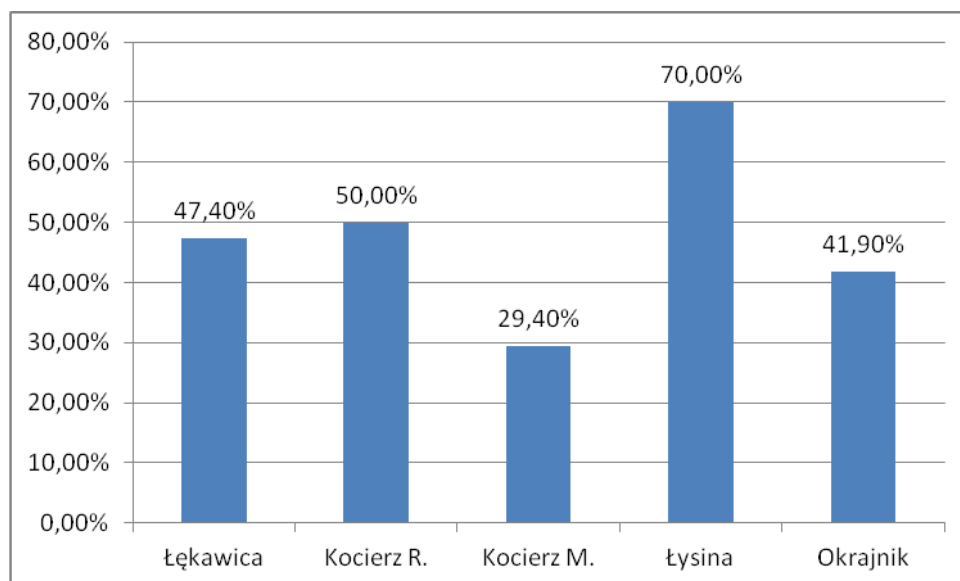


Źródło: opracowanie własne na podstawie danych Powiatowego Urzędu Pracy w Żywcu, luty 2016

Pozytywnym zjawiskiem jest mniejszy udział kobiet w grupie osób bezrobotnych w całej Gminie (46,8%), jednakże w poszczególnych sołectwach, zaledwie w dwóch można dostrzec taką zależność. Najlepiej sytuacja kształtuje się w Okrajniku, najgorzej natomiast w Łysinie.

Gminny Program Rewitalizacji obszarów Gminy Łękawica do roku 2025

Wykres 7 Udział kobiet w ogóle bezrobotnych



Źródło: opracowanie własne na podstawie danych Powiatowego Urzędu Pracy w Żywcu, luty 2016

Poniżej zaprezentowano dane odnośnie osób bezrobotnych ze względu na rodzaj wykształcenia.

Tabela 3 Osoby bezrobotne ze względu na rodzaj wykształcenia

Wyszczególnienie	Łękawica	Kocierz M.	Kocierz R.	Łysina	Okrajnik
Wyższe	7	3	0	0	6
Policealne i średnie zawodowe	17	10	5	2	4
Średnie ogólnokształcące	5	2	2	0	4
Zasadnicze zawodowe	33	22	2	5	11
Gimnazjalne i poniżej	14	19	8	3	6

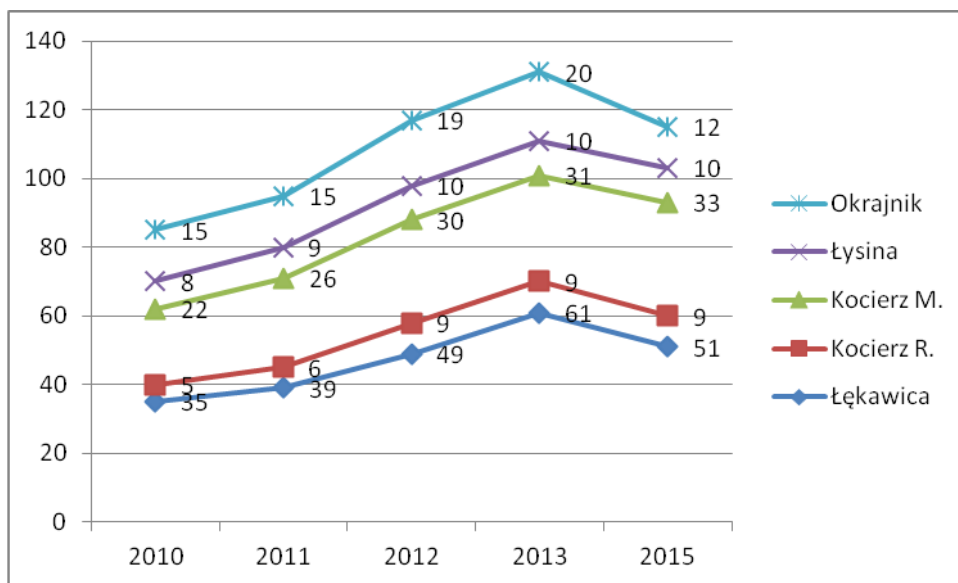
Źródło: opracowanie własne na podstawie danych Powiatowego Urzędu Pracy w Żywcu, luty 2016

Z punktu widzenia wykształcenia, poza Kocierzem R., w każdym sołectwie, wśród osób bezrobotnych dominują osoby z wykształceniem zasadniczym zawodowym. Najmniej natomiast jest osób bezrobotnych legitymujących się wykształceniem średnim ogólnokształcącym.

Gminny Program Rewitalizacji obszarów Gminy Łękawica do roku 2025

Niestety nadal utrzymuje się zjawisko, iż w grupie osób bezrobotnych dominują osoby długotrwale bezrobotne. Niepokojący jest trend, iż na przestrzeni ostatnich lat liczba osób długotrwale bezrobotnych wzrasta.

Wykres 8 Liczba osób długotrwale bezrobotnych



Źródło: opracowanie własne na podstawie danych Powiatowego Urzędu Pracy w Żywcu, luty 2016

Udział osób długotrwale bezrobotnych w poszczególnych miejscowościach kształtuje się następująco:

- Łękawica – 67,1 %
- Kocierz M. – 58,9 %
- Kocierz R. – 52,9 %
- Łysina – 100 %
- Okrajnik – 38,7 %.

Najgorszy wskaźnik dotyczy Łysiny, najlepszy Okrajnika

W zakresie osób bezrobotnych zarejestrowanych w Powiatowym Urzędzie Pracy, dokonano także analizy biorąc pod uwagę osoby do 25 roku życia, osoby powyżej 50 roku życia oraz osoby bez kwalifikacji. Ich udział w ogóle bezrobotnych w rozbiciu na poszczególne sołectwa kształtuje się następująco:

- w Łękawicy co ósma osoba bezrobotna to osoba do 25 roku życia a co czwarta to osoba powyżej 50 lat,
- w Kocierzu M. w statystykach osób bezrobotnych dominują osoby bez kwalifikacji,

Gminny Program Rewitalizacji obszarów Gminy Łękawica do roku 2025

- w Kocierzu R. co czwarta osoba powyżej 50 roku życia,
- w Okrajniku co piąta osoba do 25 roku życia oraz osoba powyżej 50 roku życia.

Dane te obrazuje poniższa tabela.

Tabela 4 Bezrobotni w tzw. szczególnej sytuacji na rynku pracy

Wyszczególnienie	Łękawica	Kocierz M.	Kocierz R.	Łysina	Okrajnik
Osoby do 25 roku życia	13,2	35,3	19,6	20,0	29,0
Osoby powyżej 50 roku życia	26,3	35,3	25,0	50,0	22,6
Osoby bez kwalifikacji	19,7	52,9	28,6	40,0	32,3

Źródło: opracowanie własne na podstawie danych Powiatowego Urzędu Pracy w Żywcu, luty 2016

Dane odnośnie klientów Gminnego Ośrodka Pomocy Społecznej w Łękawicy

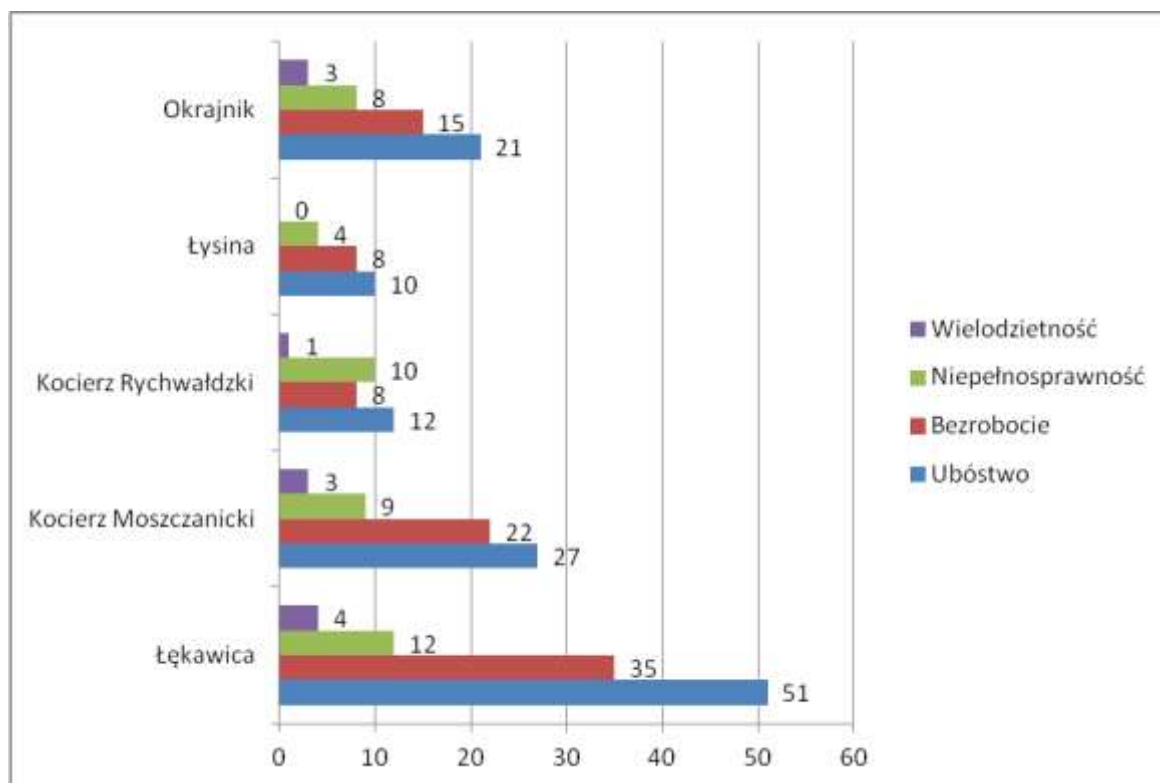
Według danych na dzień 08.02.2016 r. Gminnego Ośrodka Pomocy Społecznej w Łękawicy, liczba świadczeniobiorców korzystających ze świadczeń Gminnego Ośrodka Pomocy Społecznej wynosi 156, z tego:

- 36 świadczeniobiorców to mieszkańcy Kocierza Moszczanickiego (3,6% wszystkich mieszkańców miejscowości)
- 21 świadczeniobiorców to mieszkańcy Kocierza Rychwałdzkiego (9,2% wszystkich mieszkańców miejscowości)
- 60 świadczeniobiorców to mieszkańcy Łękawicy (2,7% wszystkich mieszkańców miejscowości)
- 10 świadczeniobiorców to mieszkańcy Łysiny (7,8% wszystkich mieszkańców miejscowości)
- 29 świadczeniobiorców to mieszkańcy Okrajnika (3,9% wszystkich mieszkańców miejscowości).

Główną przyczyną występinia do GOPS-u z wnioskiem o pomoc w każdym sołectwie jest ubóstwo. Na dalszych miejscach wymienić należy: bezrobocie, niepełnosprawność i wielodzietność. Szczegółowo obrazuje to poniższy wykres.

Gminny Program Rewitalizacji obszarów Gminy Łękawica do roku 2025

Wykres 9 Przyczyny występowania z wnioskiem o pomoc do Gminnego Ośrodka Pomocy Społecznej w Gminie Łękawica w 2015 roku



Źródło: opracowanie własne na podstawie danych Gminnego Ośrodka Pomocy Społecznej w Gminie Łękawica, luty 2016

Skala zjawiska uzależnień od alkoholu i narkotyków

Do 31.01.2016 r. w Gminnym Ośrodku Pomocy Społecznej swoją siedzibę miała **Gminna Komisja Rozwiązywania Problemów Alkoholowych w Łękawicy** powołana na podstawie Zarządzenia Wójta Gminy Łękawica Nr 3/2015 z dnia 13 stycznia 2015 r. z późn. zm. Od 01.02.2016 r. siedziba GKRPA znajduje się w Urzędzie Gminy w Łękawicy.

Do zadań Komisji należy w szczególności:

a.) inicjowanie zadań w zakresie:

- zwiększenia dostępności pomocy terapeutycznej i rehabilitacyjnej dla osób uzależnionych,
- udzielanie rodzinom, w których występują problemy alkoholowe pomocy psychospołecznej i prawnej, a w szczególności ochrony przed przemocą w rodzinie,
- prowadzenie profilaktycznej działalności informacyjnej i edukacyjnej w zakresie rozwiązywania problemów alkoholowych i przeciwdziałania narkomanii,

Gminny Program Rewitalizacji obszarów Gminy Łękawica do roku 2025

- wspomaganie działalności instytucji, stowarzyszeń i osób fizycznych, służącej rozwiązywaniu problemów alkoholowych,
- b.) opiniowanie wniosków dotyczących zezwoleń na sprzedaż napojów alkoholowych w zakresie zgodności lokalizacji punkt sprzedaży z Uchwałami Rady Gminy Łękawica,
- c.) dokonywanie kontroli punktów sprzedaży napojów alkoholowych,
- d.) podejmowanie czynności zmierzających do orzeczenia o zastosowaniu wobec osoby uzależnionej od alkoholu obowiązku poddania się leczeniu w zakładzie leczenia odwykowego,
- e.) współpraca z innymi instytucjami zajmującymi się profilaktyką i rozwiązywaniem problemów uzależnień i przemocy w rodzinie.

W ramach swojej działalności Komisja oferuje następujące formy wsparcia:

- a) punkt Konsultacyjny dla osób uzależnionych prowadzony przez Specjalistę Psychoterapii Uzależnień (w 2015 roku udzielonych zostało 117 porad dla 22 osób),
- b) zajęcia w ramach Grupy Wsparcia dla Osób Współuzależnionych i Ofiar przemocy (w 2015 z poradnictwa skorzystało 7 osób, 4 osoby uczęszczały na zajęcia systematycznie),
- c) telefon Zaufania dla osób uzależnionych behawioralnie i ich bliskich.

W roku 2015 odbyło się 13 posiedzeń Komisji, na które wezwano 63 osoby, z czego wobec 24 osób nadużywających alkoholu Komisja prowadziła postępowanie. Z osobami wezwanymi zostały przeprowadzone rozmowy interwencyjno- motywujące do podjęcia leczenia.

Ponadto zaproszono 34 osoby bezpośrednio związane z osobami nadużywającymi alkoholu, z którymi przeprowadzono wywiady środowiskowe dla potrzeb Gminnej Komisji Rozwiązywania Problemów Alkoholowych.

Każdego roku uchwalany jest także **Program Profilaktyki i Rozwiązywania Problemów Alkoholowych oraz Przeciwdziałania Narkomanii dla Gminy Łękawica**. Program przedstawia zadania własne Gminy związane z profilaktyką i rozwiązywaniem problemów alkoholowych oraz integracją społeczną osób uzależnionych od alkoholu, wynikające z art. 4¹ust. 2 i ust. 5 ustawy z dnia 26 października 1982 r. o wychowaniu w trzeźwości i przeciwdziałaniu alkoholizmowi. Gminny Program zawiera także zadania własne gminy

Gminny Program Rewitalizacji obszarów Gminy Łękawica do roku 2025

związane z przeciwdziałaniem narkomanii określone w art.10 ust. 3 ustawy z dnia 29 lipca 2005 r. o przeciwdziałaniu narkomanii.

Dodatkowo Komisja współpracuje z Ośrodkiem Badań Biegłych Sądowych w Żywcu, w zakresie podejmowania czynności zmierzających do orzeczenia obowiązku poddania się leczeniu odwykowemu.

Gmina Łękawica realizuje umowę w zakresie profilaktyki i rozwiązywania problemów alkoholowych z Ośrodkiem Leczenia Uzależnień w Żywcu. Na przestrzeni ostatnich kilku lat, Ośrodek ten rocznie udzielał między 80 a 91 porad indywidualnych dla osób z Gminy Łękawica.

Skala zjawiska przemocy domowej

Niestety na terenie Gminy Łękawica, pojawia się problem przemocy w rodzinie. Pokrzywdzonymi w wyniku przemocy w rodzinie są głównie kobiety i nieletni.

Przy Gminnym Ośrodku Pomocy Społecznej w Łękawicy funkcjonuje **Zespół Interdyscyplinarny** do spraw przeciwdziałania przemocy w rodzinie. Został powołany do istnienia Zarządzeniem Nr 78/2011 Wójta Gminy Łękawica z dnia 30 września 2011 r., a obecnie funkcjonuje na podstawie Zarządzenia Nr 28/2015 z dnia 24 marca 2015 r.

Zadaniem Zespołu Interdyscyplinarnego jest integrowanie i koordynowanie działań podmiotów oraz specjalistów w zakresie przeciwdziałania przemocy w rodzinie, w szczególności przez:

- a) diagnozowanie problemu przemocy w rodzinie,
- b) podejmowanie działań w środowisku zagrożonym przemocą w rodzinie mających na celu przeciwdziałanie temu zjawisku,
- c) inicjowanie interwencji w środowisku dotkniętym przemocą w rodzinie,
- d) rozpowszechnianie informacji o Instytucjach, osobach i możliwościach udzielenia pomocy w środowisku lokalnym,
- e) inicjowanie działań w stosunku do osób stosujących przemoc w rodzinie.

W Gminie Łękawica w 2015 r. założono 21 „Niebieskich Kart”, tj. 15 w Łękawicy, 3 w Okrajniku, 2 w Kocierzu Moszczanickim, 1 w Łysinie.

Gminny Program Rewitalizacji obszarów Gminy Łękawica do roku 2025

Tabela 5 Interwencje związane z przemocą w rodzinie w Gminie Łękawica

Wyszczególnienie	2014	2015	+/-
Liczba przeprowadzonych interwencji domowych dotyczących przemocy w rodzinie	37	22	-15
Liczba pokrzywdzonych w wyniku przemocy w rodzinie:			
- ogółem	44	24	-20
- kobiety	36	18	-18
- nieletni	8	6	-2
Liczba sprawców przemocy domowej ogółem	44	24	-20

Źródło: opracowanie własne na podstawie danych KP w Gilowicach , luty 2016

Porównanie informacji biorąc pod uwagę miejscowości prezentują poniższe tabele. Wynika z nich, iż najwięcej pokrzywdzonych w wyniku przemocy w rodzinie jest w sołectwie **Łękawica**, na dalszym miejscu w **Łysina**. Najmniejszy wskaźnik dotyczy Kocierza Moszczanickiego.

Tabela 6 Przeprowadzone interwencje domowe dotyczące przemocy w rodzinie

Lp.	Miejscowości	2012	2013	2014	2015
1	Łękawica	18	15	24	17
2	Kocierz Moszczanicki	2	3	4	1
3	Kocierz Rychwałdzki	0	1	1	0
4	Łysina	2	2	3	1
5	Okrajnik	5	5	5	3

Źródło: opracowanie własne na podstawie danych KP w Gilowicach , luty 2016

Tabela 7 Liczba pokrzywdzonych w wyniku przemocy w rodzinie – ogółem

Lp.	Miejscowości	2012	2013	2014	2015	% mieszkańców dla roku 2015
1	Łękawica	32	17	30	23	1,03%
2	Kocierz Moszczanicki	4	3	4	2	0,20%
3	Kocierz Rychwałdzki	0	3	2	0	0,00%
4	Łysina	9	4	3	1	0,78%
5	Okrajnik	12	6	7	4	0,54%

Źródło: opracowanie własne na podstawie danych KP w Gilowicach , luty 2016

Gminny Program Rewitalizacji obszarów Gminy Łękawica do roku 2025

Tabela 8 Liczba pokrzywdzonych w wyniku przemocy w rodzinie - kobiety

Lp.	Miejscowości	2012	2013	2014	2015	% wszystkich kobiet dla roku 2015
1	Łękawica	19	15	23	14	0,63%
2	Kocierz Moszczanicki	2	3	4	0	0,00%
3	Kocierz Rychwałdzki	0	1	1	0	0,00%
4	Łysina	2	2	3	1	0,13%
5	Okrajnik	6	3	5	3	2,34%

Źródło: opracowanie własne na podstawie danych KP w Gilowicach, luty 2016

Tabela 9 Liczba pokrzywdzonych w wyniku przemocy w rodzinie - nieletni

Lp.	Miejscowości	2012	2013	2014	2015
1	Łękawica	13	2	6	6
2	Kocierz Moszczanicki	2	0	0	0
3	Kocierz Rychwałdzki	0	2	1	0
4	Łysina	6	0	0	0
5	Okrajnik	6	2	1	0

Źródło: opracowanie własne na podstawie danych KP w Gilowicach, luty 2016

Tabela 10 Liczba sprawców przemocy domowej

Lp.	Miejscowości	2012	2013	2014	2015
1	Łękawica	19	15	16	11
2	Kocierz Moszczanicki	2	3	2	1
3	Kocierz Rychwałdzki	0	1	1	0
4	Łysina	3	2	2	1
5	Okrajnik	5	5	3	3

Źródło: opracowanie własne na podstawie danych KP w Gilowicach, luty 2016

Mniejszości narodowe zamieszkujące obszar Gminy

Na terenie Gminy nie występują żadne mniejszości narodowe.

3.2. Diagnoza obejmująca kwestie gospodarcze

Wskaźniki aktywności gospodarczej

Na terenie Gminy Łękawica prowadzi działalność gospodarczą 178 firm, z czego 173 to firmy zarejestrowane w Centralnej Ewidencji Działalności Gospodarczej a 5

Gminny Program Rewitalizacji obszarów Gminy Łękawica do roku 2025

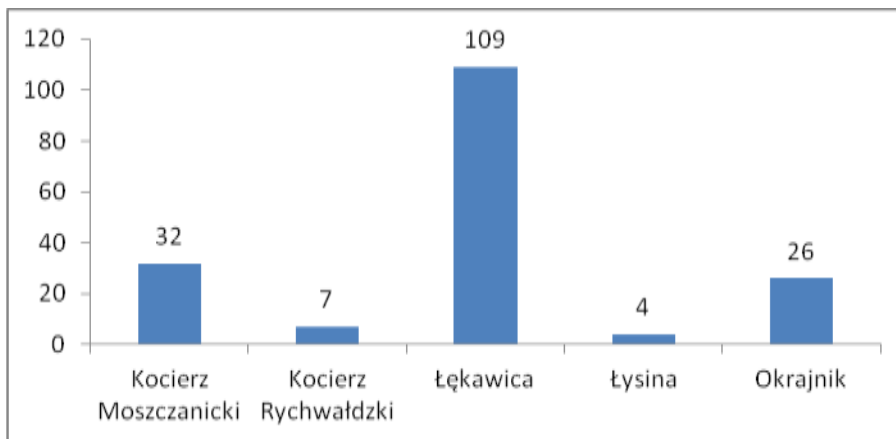
zarejestrowane jest Krajowym Rejestrze Sądowym. Poniższa tabela przedstawia podział podmiotów gospodarczych na poszczególne sołectwa.

Tabela 11 Liczba podmiotów gospodarczych na terenie Gminy Łękawica

L.p.	Sołectwo	Ilość podmiotów z CEIDG	Ilość podmiotów z KRS	Łączna ilość
1.	Kocierz Moszczanicki	31	1	32
2.	Kocierz Rychwałdzki	7	0	7
3.	Łękawica	106	3	109
4.	Łysina	4	0	4
5.	Okrajnik	25	1	26
6.	Łącznie	173	5	178

Źródło: opracowanie własne na podstawie danych Centralnej Ewidencji Działalności Gospodarczej oraz Krajowego Rejestru Sądowego, luty 2016

Wykres 10 Ilość podmiotów gospodarczych



Źródło: opracowanie własne na podstawie danych Centralnej Ewidencji Działalności Gospodarczej oraz Krajowego Rejestru Sądowego, luty 2016

Sama ilość podmiotów gospodarczych nie przekazuje informacji o efektywności danego społeczeństwa w zakresie prowadzenia działalności gospodarczej. Dopiero powiązanie tej informacji z ilością osób zamieszkującą dany teren da nam więcej informacji.

Tabela 12 Efektywność mieszkańców poszczególnych sołectw w zakresie prowadzenie działalności gospodarczej (według danych na dzień 07.01.2015 r.).

L.p.	Sołectwo	Ilość mieszkańców	Ilość przedsiębiorstw	Ilość przedsiębiorstw na 100 mieszkańców
1.	Kocierz Moszczanicki	1001	32	3,196803
2.	Kocierz Rychwałdzki	281	7	2,491103
3.	Łękawica	2255	109	4,833703
4.	Łysina	129	4	3,100775

Gminny Program Rewitalizacji obszarów Gminy Łękawica do roku 2025

5.	Okrajnik	742	26	3,504043
6.	Łącznie	4408	178	4,038113

Źródło: opracowanie własne na podstawie danych Centralnej Ewidencji Działalności Gospodarczej, Krajowego Rejestru Sądowego oraz Urzędu Gminy w Łękawicy, luty 2016

Jak widać najniższy wskaźnik ilości przedsiębiorstw na 100 mieszkańców posiada Kocierz Rychwałdzki, a następnie Łysina. Najlepiej w tym zestawieniu wypada Łękawica znacząco zawyżając średnią.

Gmina Łękawica w zakresie aktywności gospodarczej na tle Powiatu Żywieckiego wypada mocno poniżej średniej za cały obszar. Średnia ilość przedsiębiorstw na 100 mieszkańców w Powiecie Żywieckim wynosi 8,84 co wskazuje na dwukrotnie większą średnią aktywność mieszkańców z terenu Powiatu. W tym zakresie można przyznać, iż mieszkańcy Gminy Łękawica przejawiają niską aktywność gospodarczą.

Aktywność organizacji pozarządowych oraz uczestnictwo mieszkańców w życiu publicznym i kulturalnym

Kolejną weryfikacją aktywności społecznej jest ilość organizacji pozarządowych na obszarze Gminy i poszczególnych sołectw. Łączna ilość stowarzyszeń i fundacji na terenie Gminy wynosi 17, w tym 5 Ochotniczych Straży Pożarnych. Wszystkie te organizacje działają w celu poprawy jakości życia na terenie Gminy. Poza stowarzyszeniami działają też organizacje nieformalne nie posiadające osobowości prawnej ale zrzeszające mieszkańców w celu współpracy nad rozwojem kulturalnym i zachowaniem dziedzictwa miejscowości w których działają. Są to głównie Koła Gospodyń Wiejskich, które działają na terenie każdego sołectwa gminy Łękawica. **Zaangażowanie na terenie Gminy w uczestnictwo w różnego rodzaju organizacjach należy określić jako przeciętne.** Spośród mieszkańców, którzy wzięli udział w konsultacjach społecznych można zauważyć, iż rosnącym problemem jest ograniczenie wolnego czasu kosztem pracy zawodowej w tym czasu dojazdu do miejsc pracy. Dodatkowo migracje szczególnie młodych ludzi powodują brak możliwości przekazywania kulturowego dziedzictwa kolejnym pokoleniom. Angażujący się w organizacjach pozarządowych, przeważnie starsi ludzie, są z wiekiem w coraz mniejszym stopniu zdolni do podtrzymywania rozwoju tychże struktur. Na szczęście w Gminie nie brakuje ludzi w średnim wieku, którzy są w stanie poświęcić swój wolny czas na cele społeczne. Problemem jest także brak miejsc lub zły stan techniczny obiektów, które pełnią częściowo funkcje społeczno-kulturalne (jak właśnie OSP czy szkoły). Dotyczy to m.in. Kocierza Moszczanickiego oraz

Gminny Program Rewitalizacji obszarów Gminy Łękawica do roku 2025

Okrajnika. Z wcześniejszych analiz wynika, iż w tych miejscowościach negatywne zjawiska społeczne występując w mniejszym zakresie, jednakże chcąc ograniczyć możliwość ich zwiększenia/ pogłębienia się, należy także zaplanować uzupełniające działania rewitalizacyjnych dla tych obszarów.

Poniższe rozbieżności ilościowe organizacji w podziale na sołectwa dają jedynie część obrazu aktywności mieszkańców. Należy zauważyć, iż część stowarzyszeń zarejestrowanych w sołectwie Łękawica dotyczy całej Gminy. Ilość podanych niżej organizacji obejmuje również Ochotnicze Straże Pożarne.

1) Łękawica 6 stowarzyszeń:

- Ochotnicza Straż Pożarna w Łękawicy,
- Ludowy Klub Sportowy "Orzeł" w Łękawicy,
- Stowarzyszenie na Rzecz Promocji i Rozwoju Społeczno - Kulturalnego Gminy Łękawica "Szeroka",
- Stowarzyszenie „Inicjatywa dla szkół”,
- Stowarzyszenie „Cross Beskidek Żywiec”,
- Fundacja „Agrafka- Przeciw wykluczeniu”

2) Kocierz Moszczanicki - 6 stowarzyszeń:

- Ochotnicza Straż Pożarna w Kocierzu Moszczanickim
- Kółko Rolnicze w Kocierzu Moszczanickim
- Ludowy Klub Sportowy "Beskid" w Kocierzu
- Orkiestra Dęta "Beskid"
- Stowarzyszenie dla Rozwoju Kocierza Moszczanickiego i Okolic
- Stowarzyszenie Rozwoju Wsi Las i Okolic

3) Kocierz Rychwałdzki – 2 stowarzyszenia:

- Ochotnicza Straż Pożarna w Kocierzu Rychwałdzkim,
- Stowarzyszenie Rozwoju Wsi Kocierz

4) Okrajnik – 2 stowarzyszenia:

- Ochotnicza Straż Pożarna w Okrajniku
- Stowarzyszenie Mieszkańców Wsi Okrajnik i Okolic

5) Łysina – 1 stowarzyszenie

- Ochotnicza Straż Pożarna w Łysinie

Gminny Program Rewitalizacji obszarów Gminy Łękawica do roku 2025

Tabela 13 Aktywność mieszkańców poszczególnych sołectw w zakresie tworzenia organizacji pozarządowych

L.p.	Sołectwo	Ilość mieszkańców	Ilość organizacji pozarządowych	Ilość organizacji pozarządowych na 100 mieszkańców
1.	Kocierz Moszczanicki	997	6	0,60
2.	Kocierz Rychwałdzki	288	2	0,69
3.	Łękawica	2238	6	0,27
4.	Łysina	128	1	0,78
5.	Okrajnik	742	2	0,27
6.	Łącznie	4393	17	0,39

Źródło: opracowanie własne na podstawie danych Krajowego Rejestru Sądowego, luty 2016

Patrząc na powyższe zestawienie, odnosząc się do liczba organizacji pozarządowych na 100 mieszkańców danego sołectwa, największa aktywność w tym zakresie jest w Łysinie i Kocierzu Rychwałdzkim, natomiast najniższa w Łękawicy i Okrajniku. Wskaźnik ilości organizacji pozarządowych na 100 mieszkańców dla powiatu żywieckiego wynosi 0,25. Globalnie patrząc na całą Gminę Łękawica, jest on wyższy.

Ceny nieruchomości i trendy w tym zakresie

Sytuacja na rynku nieruchomości na terenie Gminy Łękawica została przeanalizowana na podstawie dostępnych ogłoszeń w konkretnych sołectwach. W analizie wzięto pod uwagę działki budowlane, uzbrojone. Średnia cena 1 m² na terenie całej gminy wyniosła 41,20 co stanowi około 90 % średniej ceny z obszaru północnej części Powiatu Żywieckiego. Cena jest uzależniona od usytuowania i wielkości. Poniżej zestawiono podstawowe informacje na temat średnich cen w danym sołectwie.

Tabela 14 Średnie ceny nieruchomości w poszczególnych sołectwach Gminy Łękawica

L.p.	Sołectwo	Średnia cena za 1 m ² działki budowlanej	Procent średniej ceny na terenie gminy
1.	Kocierz Moszczanicki	38,50	93,45%
2.	Kocierz Rychwałdzki	32,50	78,88%

Gminny Program Rewitalizacji obszarów Gminy Łękawica do roku 2025

3.	Łękawica	54,00	131,07%
4.	Łysina	42,50	103,16%
5.	Okrajnik	38,50	93,45%

Źródło: opracowanie własne na podstawie ogłoszeń na portalach internetowych, marzec 2016

Jak wynika z przedstawionego zestawienia najmniejszym zainteresowaniem inwestorów w stosunku do oferty prezentuje sołectwo Kocierz Rychwałdzki. Największym zainteresowaniem inwestorów cieszy się miejscowość Łękawica oraz Łysina. W pierwszym przypadku miejscowość jest mocno zurbanizowana i stanowi centrum Gminy, natomiast w drugim przypadku miejscowość jest atrakcyjna widokowo i przyrodniczo.

Poziom cen jest dużo niższy od średniej Powiatu Żywieckiego co określa gorszą atrakcyjność opisywanego terenu. W związku z powyższym konieczne jest podjęcie kroków do zapewnienia potencjalnym inwestorom warunków gwarantujących zwiększone zainteresowanie terenami zlokalizowanymi na obszarze Gminy Łękawica.

Kolejnym wskaźnikiem obrazującym poziom rozwoju społeczeństwa obywatelskiego jest poziom frekwencji w kolejnych wyborach. Przeanalizowano wybory od roku 2014 tj. wybory do parlamentu europejskiego w maju 2014 , wybory samorządowe w listopadzie 2014, wybory Prezydenckie w maju 2015 oraz wybory Parlamentarne do Sejmu i Senatu przeprowadzone w październiku 2015 roku. W sytuacji braku danych dotyczących frekwencji w sołectwach porównano jedynie dane z całej gminy w porównaniu do frekwencji z Powiatu Żywieckiego.

- 1) Wybory do Parlamentu Europejskiego – Maj 2014 - 23,91% - frekwencja ogółem przy wyborach do parlamentu europejskiego w 2014 roku. Frekwencja w Powiecie Żywieckim wyniosła 23,74%. Frekwencja w poszczególnych sołectwach wyglądała następująco:
 - Łękawica – 24,59%
 - Kocierz Moszczanicki – 22,54%
 - Kocierz Rychwałdzki – 23,27%
 - Okrajnik oraz Łysina – 23,99%
- 2) Wybory Samorządowe – Listopad 2014 - 62,06% - frekwencja ogółem przy ostatnich wyborach samorządowych (brak podziału na sołectwa). Frekwencja w Powiecie Żywieckim wyniosła 45,6%.

Gminny Program Rewitalizacji obszarów Gminy Łękawica do roku 2025

3) Wybory Prezydenckie – Maj 2015 – 60,09 %, Frekwencja w Powiecie Żywieckim wyniosła 58,76%. Frekwencja w poszczególnych sołectwach wyglądała następująco:

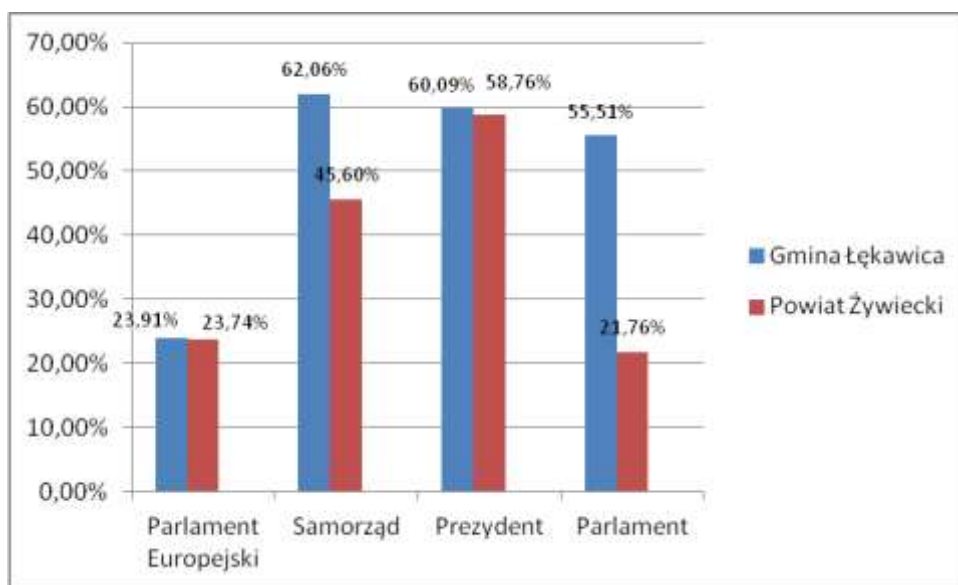
- Łękawica – 30,15 %
- Kocierz Moszczanicki – 36,09 %
- Kocierz Rychwałdzki – 43,7 %
- Okrajnik oraz Łysina – 28,08 %

4) Wybory Parlamentarne - Październik 2015- 55,51 %. Frekwencja w Powiecie Żywieckim wyniosła 21,76 %. Frekwencja w poszczególnych sołectwach wyglądała następująco :

- Łękawica – 56,63 %
- Kocierz Moszczanicki – 56,77 %
- Kocierz Rychwałdzki – 48,18 %
- Okrajnik oraz Łysina – 53,78 %

Poniżej zobrazowano frekwencję w poszczególnych wyborach w porównaniu do frekwencji Powiatu Żywieckiego.

Wykres 11 Frekwencja na wyborach w Gminie Łękawica i powiecie żywieckim



Źródło: Opracowanie własne na podstawie danych Państwowej Komisji Wyborczej, luty 2016

Jak łatwo zauważyć mieszkańcy Gminy Łękawica chętnie uczestniczą w wyborach. W przypadku ogólnopolskich wyborów frekwencja z terenu Gminy nie odbiega znacząco od frekwencji w całym Powiecie Żywieckim. Można zauważyć, iż o wiele ważniejsze dla mieszkańców Gminy Łękawica są wybory lokalne, gdzie frekwencja była jedna z wyższych w

Gminny Program Rewitalizacji obszarów Gminy Łękawica do roku 2025

kraju a na pewno w Powiecie Żywieckim. Świadczy o fakcie, iż dla mieszkańców Gminy Łękawica najważniejszymi są wybory, w wyniku których realnie będą widoczne skutki ich decyzji. W tym zakresie nie możemy mówić o niskiej aktywności mieszkańców. Podobnie analizując dostępne wyniki frekwencji w podziale na sołectwa można zauważyć, iż tak przy wyborach prezydenckich jak i do parlamentu europejskiego frekwencja pomiędzy miejscowościami nie różni się znacząco.

3.3. Diagnoza obejmująca kwestie techniczne oraz przestrzenno- funkcjonalne

Stan tkanki mieszkaniowej

Na terenie Gminy według danych Urzędu Gminy w Łękawicy na dzień 31.12.2015 r. było 1260 budynków mieszkalnych. Budynki na terenie gminy są w większości murowane, część zabudowy stanowią budynki w konstrukcji drewnianej.

Biorąc pod uwagę liczbę mieszkańców Gminy oraz liczbę budynków mieszkalnych, średnia liczba osób zamieszkujących w mieszkaniu kształtuje się na poziomie ok. 3 osób.

Zabudowa mieszkaniowa to głównie budownictwo jednorodzinne realizowane przez indywidualnych inwestorów na własnych działkach.

W układzie przestrzennym gminy rozwój mieszkaniowy musi następować poprzez:

- uzupełnianie (dogęszczanie) zabudowy w istniejących zespołach zabudowy, posiadających pełne wyposażenie w infrastrukturę techniczną i komunikację, wymagających ewentualnie rozbudowy sieci wewnętrznej,
- realizację zabudowy w zespołach rozwijających się, wymagających budowy dróg i uzbrojenia technicznego,
- restrukturyzację istniejącej zabudowy zdekapitalizowanej, w złym stanie technicznym lub nie spełniającej wymogów prawa budowlanego.

Największa koncentracja zainwestowania usługowego i produkcyjnego ma miejsce we wsi gminnej – Łękawicy.

Na terenie gminy, w szczególności w miejscowości Łysina i Kocierz Rychwałdzki, zwłaszcza na stokach gór, znaczną część zabudowy stanowią obiekty rekreacji indywidualnej, której właścicielami są przede wszystkim mieszkańcy miast województwa śląskiego i małopolskiego.

Infrastruktura drogowa

Gminny Program Rewitalizacji obszarów Gminy Łękawica do roku 2025

Ogólny stan dróg na terenie Gminy jest dobry. Niezbędne jest wybudowanie chodników dla pieszych w ciągu dróg gminnych publicznych, powiatowych i wojewódzkich. Wiele też dróg wymaga kompleksowego remontu.

Z punktu widzenia dostępności komunikacyjnej w najgorszym położeniu na terenie Gminy są Kocierz Rychwałdzki oraz Łysina. To co z jednej strony stanowi mocną stronę tych wsi, czyli walory widokowe i krajobrazowe wynikające z ich lokalizacji, z drugiej strony jest słabą stroną, biorąc pod uwagę trudność komunikacyjną. W przypadku Kocierza Rychwałdzkiego, jest on położony aż 11 km od miejscowości Łękawica. Prowadzi do niego wprawdzie malownicza droga, jednakże głównie w zimie istnieją spore utrudnienia w przejeździe, często związane z brakiem możliwości minięcia się dwóch samochodów. Niejednokrotnie było to także problematyczne w przypadku konieczności przejazdu karetki, policji, karawanu itd. Duża odległość, przy jednoczesnej małej liczbie mieszkańców tej wsi, powoduje także brak opłacalności dla lokalnych przewoźników, co powoduje, że bez braku samochodu, niejednokrotnie wiele mieszkańców jest prawie odciętych od innych miejscowości.

Łysina jest natomiast najwyżej położoną wsią w Gminie. Bardzo wysokie nachylenie terenu, również w okresach zimowych stanowi duże utrudnienie dla mieszkańców.

Sieć wodociągowa i kanalizacyjna

Zaopatrzenie w wodę odbywa się za pomocą gminnej sieci wodociągowej, indywidualnych wodociągów oraz studni. Według danych na dzień 31.12.2015 r. długość sieci wodociągowej wynosi 63,63 km. Do sieci wodociągowej podłączonych jest 854 budynków, co stanowi 67,78%. Z sieci wodociągowej wyłączona jest jednak **Łysina i Kocierz Rychwałdzki**.

Według danych na dzień 31.12.2015 r. długość sieci kanalizacyjnej wynosi 79,49 km. Do sieci kanalizacyjnej podłączonych jest 1098 budynków, co stanowi 87,14%. **Łysina** jako jedyne sołectwo w Gminie nie posiada sieci kanalizacyjnej.

Telekomunikacja i Internet

Gmina Łękawica jest dobrze telefonizowana. Według danych Urzędu Gminy Łękawica, wskaźnik telefonów stacjonarnych należy określić na poziomie 90 %. Ponadto w Łękawicy znajdują się przekaźniki telefonii komórkowej, które pokrywają ok. 70 %

Gminny Program Rewitalizacji obszarów Gminy Łękawica do roku 2025

powierzchni Gminy. Brak jest pokrycia w terenie **kotliny Kocierskiej**, co dla osób tam zamieszkujących stanowi istotny problem.

Na terenie Gminy funkcjonuje darmowy dostęp do Internetu typu Hot-Spot, z wyjątkiem Kocierza Rychwałdzkiego. **Kocierz Rychwałdzki** nie został objęty zasięgiem z uwagi na brak możliwości technicznych, wynikających ze szczególnego ukształtowania terenu tej miejscowości. Z uwagi na małą „opłacalność” (miejscowość zamieszkuje 288 osób), żadna z dostępnych sieci telefonii komórkowej nie jest zainteresowana przeprowadzeniem inwestycji na tym terenie.

Dostępność infrastruktury społecznej na terenie Gminy

Głównym problemem w zakresie dostępności do podstawowej infrastruktury społecznej na terenie Gminy jest niewystarczająca infrastruktura pod kątem realizacji kompleksowych usług na rzecz osób wykluczonych społecznie oraz zagrożonych wykluczeniem społecznym (osoby starsze, ubogie, bezrobotne, osoby z problemami alkoholowymi, rodziny tych osób itd.). Na obszarze Gminy, w poszczególnych sołectwach, funkcje takie pełnią poniekąd obiekty Ochotniczych Straży Pożarnych, gdzie odbywają się spotkania lokalnych mieszkańców według ich potrzeb, o charakterze edukacyjnym, kulturalnym, jednakże stan techniczny niektórych tych budynków wymaga modernizacji, remontu. Należy także podkreślić, iż podstawowa funkcja OSP jest zupełnie inna, i obiekty w których mieszczą się samochody gaśnicze i sprzęt bojowy, nie traktuje się stricte jako miejsca z przeznaczeniem dla osób wykluczonych społecznie czy zagrożonych wykluczeniem społecznym.

Na terenie Gminy brakuje większego obiektu, przystosowanego typowo pod kątem oferowania usług środowiskowych, w którym można byłoby je świadczyć na szerszą skalę. W niektórych Gminach podobną funkcję pełnią np. domy kultury, w Gminie Łękawica nie ma jednak takiego obiektu.

Gmina dysponuje budynkiem, który chciałaby przeznaczyć częściowo na obiekt oferujący usługi społeczne dla mieszkańców, jednak wymaga on gruntownej adaptacji (jest to budynek zlokalizowany w Łękawicy przy ul. Wspólnej 26 tzw. Skrzydło „C”). Budynek został wybudowany w latach 60. Budynek posadowiony jest na ławach żelbetowych poniżej -1,20 m, ściany są murowane, tradycyjnie na zaprawie cementowo-wapiennej, strop jest

Gminny Program Rewitalizacji obszarów Gminy Łękawica do roku 2025

żelbetowy płytowy nad piwnicą i płytowo-żebrowy nad parterem, brakuje ocieplenia stropu poddasza, konstrukcja dachu to więźba dachowa drewniana, której stan określa się jako średni wymagający wymiany. Przekroje elementów nie spełniają wymagań normowych.

Ograniczenie w infrastrukturze społecznej skutkują także niską i niewystarczającą jakością usług społecznych, kierowanych do potrzebujących mieszkańców.

3.4. Diagnoza obejmująca kwestie środowiskowe

Zanieczyszczenia atmosferyczne

Na stan jakości powietrza atmosferycznego na terenie gminy Łękawica mają wpływ poszczególne rodzaje emisji:

Emisja punktowa

Emisję punktową stanowią zanieczyszczenia pochodzące z energetyki, elektrociepłowni oraz przemysłu. Na terenie gminy Łękawica nie ma dużych zakładów przemysłowych, dlatego emisja punktowa jest niewielka.

Niska emisja

Niską emisję stanowi emisja z indywidualnego ogrzewania budynków, która jest widoczna zwłaszcza w sezonie grzewczym. W obrębie gminy Łękawica niska emisja stanowi poważne zagrożenie dla jakości powietrza atmosferycznego. W piecach domowych często spalane są paliwa złej jakości. Dodatkowo palone są także odpady komunalne, tworzywa sztuczne. Budynki mieszkalne mają niskie kominy, co także przyczynia się do złej jakości powietrza w Łękawica.

Emitowane zanieczyszczenia powietrza atmosferycznego to głównie pyły zawieszone PM10 oraz benzo(a)piren. W związku z poważnym zagrożeniem zanieczyszczenia powietrza atmosferycznego spowodowanym przez niską emisję Gmina powinna opracować obszarowy Program Ograniczenia Niskiej Emisji i wspomóc mieszkańców w wymianie kotłów na ekologiczne, co w przyszłość przyczyni się do zmniejszenia zjawiska niskiej emisji.

Gminny Program Rewitalizacji obszarów Gminy Łękawica do roku 2025

Emisja liniowa

Emisję liniową stanowi transport komunikacyjny. Przez gminę Łękawica przebiegają drogi: wojewódzka, powiatowe i gminne. Zanieczyszczenia komunikacyjne to głównie: tlenki azotu, tlenki węgla, metale ciężkie oraz węglowodory aromatyczne.

Główne źródło emisji zanieczyszczeń pyłem frakcji PM10 (w ruchu komunikacyjnym) powstaje w wyniku: spalania paliw w silnikach, unoszenia drobin pyłu w wyniku wzniesienia go z powierzchni na skutek ruchu pojazdów (emisja wtórna) czy też ścierania jezdni, opon i hamulców.

Czynnikami niekorzystnie wpływającymi na emisję komunikacyjną są: nadmierny ruch pojazdów i brak płynności ruchu (korki – szczególnie w stronę Żywca), coraz większa liczba pojazdów osobowych na terenie gminy, co wynika z położenia gminy Łękawica na trasie do Żywca, który położony jest w bliskiej odległości i jest większym miastem powiatowym, w którym jest możliwość załatwienia spraw urzędowych czy większych zakupów. Niewątpliwie jest także miastem turystycznym szczególnie ze względu na tradycje piwowskie.

Emisja napływowa

Gmina Łękawica sąsiaduje z:

- miastem Żywiec, który położony jest w dolinie na obszarze o bardzo słabym stopniu przewietrzania, gdzie notowane są wysokie stężenia. W okresie zimowym (2013-2014) szkodliwy dla zdrowia poziom $200 \mu\text{g}/\text{m}^3$ stężeń 24-godzinnych utrzymywał się przez 7 dni (w okresie grudzień, styczeń, luty) w tym 4 dni przekroczony był poziom alarmowy.
- miastem Bielsko-Biała – jest to miasto należące do strefy miasta Bielska-Białej z dużym ruchem komunikacyjnym oraz przemysłem i zaludnieniem w granicach 200 tys mieszkańców. W porównaniu do 2013 roku stężenia średnioroczne benzo(alfa)pirenu w Bielsku-Białej uległy zwiększeniu o 13%. W okresie zimowym (2013-2014) szkodliwy dla zdrowia poziomu $200 \mu\text{g}/\text{m}^3$ stężeń 24-godzinnych utrzymywał się przez 2 dni (w okresie grudzień, styczeń, luty).

„Uciążliwe” sąsiedztwo z pewnością w sposób istotny wpływa na jakość powietrza na obszarze gminy Łękawica.

Gminny Program Rewitalizacji obszarów Gminy Łękawica do roku 2025

Emisja transgraniczna

Tło transgraniczne¹ definiowane jest jako poziom zanieczyszczeń, jaki może być wywołany przez źródła położone poza granicami Polski. Źródła znajdujące się w odległości do 30 km od granicy strefy (źródła punktowe, liniowe i powierzchniowe) tworzą wartość tła regionalnego, natomiast tło całkowite stanowi sumę tła regionalnego oraz oddziaływania istotnych źródeł położonych

w odległości ponad 30 km od granicy strefy. Przeprowadzona analiza emisji napływowej (w ramach POP) pozwoliła na określenie wielkości tła na terenie strefy, uwzględniającego napływy zanieczyszczeń spoza strefy, które wynosi odpowiednio, dla pyłu PM10 – 19,96 $\mu\text{g}/\text{m}^3$.

Gospodarka odpadami

Na rok 2015 ustalono w drodze przetargu, iż odpady komunalne od właścicieli nieruchomości zamieszkałych na terenie Gminy Łękawica odbierane będą przez firmę SANIT-TRANS Sp. z o.o., który zlecił realizację tego działania w zakresie zbiórki odpadów podwykonawcy Zakładowi Odpadów Komunalnych w Łękawicy znajdującego się na ulicy Żywieckiej 23. Wszystkie zebrane i odebrane od mieszkańców odpady przekazywano do unieszkodliwienia lub dalszego zagospodarowania.

Obecnie w gminie Łękawica odpady segregowane i gromadzone są do pojemników według następujących rodzajów:

- balast
- popiół
- szkło
- opakowania
- bio

Odbiór odpadów z podziałem na w/w frakcje z nieruchomości zamieszkałych następuje cyklicznie (co miesiąc) w każdej ilości, dodatkowo dwa razy do roku odbiór odpadów wielkogabarytowych i niebezpiecznych spod nieruchomości w każdej ilości.

¹ Emisję transgraniczną oszacowano na podstawie danych z baz emisyjnych EMEP, opracowań dostępnych na stronie GIOŚ2 oraz danych pomiarowych ze stacji monitoringu tła regionalnego EMEP.

Gminny Program Rewitalizacji obszarów Gminy Łękawica do roku 2025

Dla nieruchomości niezamieszkałych od 01.07.2013 r. pozostał system umów między właścicielem nieruchomości niezamieszkałej, a podmiotem świadczącym usługi w tym zakresie wpisanym do rejestru działalności regulowanej na terenie Gminy Łękawica.

Na terenie Gminy Łękawica funkcjonuje Punkt Selektywnej Zbiórki Odpadów Komunalnych (PSZOK) zlokalizowany przy ul. Krakowskiej 2 w Łękawicy.

Mieszkańcy mogą tam bezpłatnie oddawać zebrane w sposób selektywny odpady komunalne z papieru, szkła, tworzywa sztucznego, metalu i opakowań wielomateriałowych, odpady zielone

z pielęgnacji ogrodów, odpady wielkogabarytowe, a także przeterminowane leki i chemikalia, zużyte baterie i akumulatory, zużyty sprzęt elektryczny i elektroniczny, zużyte opony, inne odpady niebezpieczne oraz odpady remontowe.

Systematycznie od 2004 roku Gmina Łękawica wyposaża mieszkańców w pojemniki do gromadzenia odpadów komunalnych, i na dzień dzisiejszy wszyscy właściciele nieruchomości zamieszkałych posiadają min. 4 pojemniki do gromadzenia odpadów komunalnych – oklejone z podziałem na poszczególne frakcje.

Na dzień dzisiejszy na terenie Gminy Łękawica nie występują żadne dzikie wysypiska śmieci.

System selektywnego zbierania odpadów komunalnych „u źródła” pozytywnie ewoluował od 1997 r. i utrzymuje się do dnia dzisiejszego na najwyższym poziomie o czym świadczą liczne zdobyte przez Gminę nagrody i wyróżnienia oraz wysokie osiągnięte poziomy recyklingu.

Zgodnie z Rozporządzeniem Ministra Środowiska z dnia 29 maja 2012 roku w sprawie poziomów recyklingu, przygotowania do ponownego użycia i odzysku innymi metodami niektórych frakcji odpadów komunalnych (Dz. U. z 2012 r. poz. 645) poziom recyklingu i przygotowania do ponownego użycia papieru, metalu, tworzywa sztucznych i szkła dla 2014 roku wynosi 14%. Gmina Łękawica osiągnęła w 2014 roku poziom recyklingu i przygotowania do ponownego użycia w/w frakcji 41,2%.

Gminny Program Rewitalizacji obszarów Gminy Łękawica do roku 2025

W 2004 roku na terenie Gminy została przeprowadzona inwentaryzacja wyrobów zawierających azbest. Działanie to zostało wykonane na zasadzie spisu z natury, którego dokonywali sołtysi.

Według ówczesnej inwentaryzacji na terenie Gminy Łękawica w 2004 roku było na obszarze Gminy około 946,74 Mg tych wyrobów.

W 2011 roku została wykonana szczegółowa inwentaryzacja terenowa, według niej na terenie gminy było 650 posesji należących do osób fizycznych z wyrobami zawierającymi azbest o łącznej powierzchni 85.903 m² (tj. 944,94 Mg).

Na tej podstawie opracowano i przyjęto uchwałą nr XII/87/2011 Rady Gminy Łękawica z dnia 30 listopada 2011 roku „Program usuwania wyrobów zawierających azbest z terenu Gminy Łękawica”.

Pozostałe wyroby zewidencjonowane podczas inwentaryzacji zawierające azbest były własnością osób fizycznych.

W latach 2005-2014 usunięto odpowiednio:

- w 2005 roku 5,720 Mg,
- w 2006 roku 22,51 Mg,
- w 2007 roku 4,18 Mg,
- w 2008 roku 4,40 Mg,
- w 2009 roku 3,861 Mg,
- w 2010 roku 2,750 Mg.
- w 2012 roku 105,446 Mg,
- w 2013 roku 59,235 Mg,
- w 2014 roku 68,783 Mg,
- W 2015 roku 48,756 Mg.

W przypadku pojawienia się dzikiego wysypiska jego niezwłoczna likwidacja następuje zgodnie z obowiązującymi przepisami .

Ochrona przyrody

Gmina posiada ujęte w miejscowym planie zagospodarowania przestrzennego tereny chronione i przeznaczone do wykorzystania m.in. pod kątem turystyki. Akty prawne wyższego rzędu zobowiązują do ochrony obszarów, które jako ekosystemy zagrożone wyginięciem, a szczególnie wrażliwe na różne zakłócenia związane z działalnością człowieka – muszą być wpisane w plany przestrzennego zagospodarowania różnych szczebli i

Gminny Program Rewitalizacji obszarów Gminy Łękawica do roku 2025

uwzględniać potrzeby lokalnych społeczności, turystyki, budownictwa, rolnictwa, leśnictwa i wykorzystania gospodarczego.

Biorąc pod uwagę dziedzictwo przyrodnicze, właściwe instytucje wyznaczyły na obszarze Gminy Łękawica obszary chronione i włączyły je w zbiór obszarów chronionych, nazwany Naturą 2000 (tereny te obejmują część Kocierza Moszczanickiego z Rezerwatem Szeroka, część Kocierza Rychwałdzkiego oraz część Łysiny). Natura 2000 nie blokuje działań nieszkodliwych dla chronionych gatunków i siedlisk przyrodniczych, lecz wymusza ich planowanie w sposób uwzględniający potrzeby ochrony przyrody. Ochrona ta stanowi znaczące uwarunkowanie zagospodarowania przestrzennego, opartego na zasadach ładu przestrzennego i zrównoważonego rozwoju.

3.5. Opinia mieszkańców na temat zamieszkiwania przez nich obszar Gminy Łękawica

Wyniki ankiet badających opinię mieszkańców na temat zamieszkiwania Gminę Łękawica

Badania ankietowe zostały przeprowadzone w okresie październik- grudzień 2014 r., łącznie wśród 81 losowo wybranych mieszkańców z każdej miejscowości Gminy Łękawica, tj. Kocierza Moszczanickiego, Kocierza Rychwałdzkiego, Łękawicy, Łysiny i Okrajnika. Spośród 81 badanych, 48 osób stanowiły kobiety.

4 osoby spośród badanych były w wieku 18-24 lata, 26 osób z przedziału wiekowego 25-39 lat, 35 osób z przedziału wiekowego 40-59 lat oraz 16 osób w wieku 60 lat i więcej.

Biorąc pod uwagę wykształcenie podział badanych był następujący:

- podstawowe/ gimnazjalne – 13 osób,
- średnie – 29 osób,
- zawodowe – 15 osób,
- wyższe – 24 osoby.

Pytając badanych o sytuację materialną, 4 osoby oceniły ją jako bardzo złą, 12 osób jako złą, a 65 osób jako dobrą.

Gminny Program Rewitalizacji obszarów Gminy Łękawica do roku 2025

Analiza ankiet została przeprowadzona biorąc pod uwagę wypowiedzi mieszkańców poszczególnych sołectw, aby ustalić czy istnieją jakieś różnice w opinii badanych na temat zamieszkiwania daną miejscowość.

Mieszkańcom poszczególnych miejscowości zadano następujące pytania:

1. Czy miejscowość, w której Pani/ Pan mieszka jest „dobrym miejscem do życia”? Na pytanie to można było wybrać jedną z następujących odpowiedzi: Zdecydowanie tak, Raczej tak, Raczej nie, Zdecydowanie nie lub Trudno powiedzieć.

2. Przyczyny zamieszkiwania daną miejscowość. Na to pytanie mieszkańcy mogli wybrać maksymalnie po dwie odpowiedzi. Wśród możliwych odpowiedzi były: Ponieważ mam tu rodzinę, Podoba mi się ta miejscowość, Mam tutaj pracę, Mam tutaj dom/ mieszkanie, Widzę tu swoją przyszłość, Mieszkam tu chwilowo i nie zamierzam zostać, Tutaj się urodziłem i tak zostało, Inne.

3. Czy wiąże Pani/ Pan swoją przyszłość z miejscem zamieszkania? Tutaj ankietowanie mieli do wyboru zaznaczenie jednej z opcji: Raczej tak, Ani tak, ani nie lub Raczej nie.

4. Ocena obszarów życia miejscowości.

W tym pytaniu poproszono mieszkańców o ocenę stopnia zadowolenia, bądź niezadowolenia z zamieszkiwania daną miejscowość, biorąc pod uwagę wiele istotnych obszarów życia. Wśród nich znalazły się takie oto: odczucie bezpieczeństwa na terenie miejscowości, dostępność edukacji, dostępność żłobków/ przedszkoli, komunikacja (miejska, połączenia z innymi miejscowościami), możliwość znalezienia pracy, dostępność obiektów służących wypoczynkowi i rekreacji, kultura (uczestnictwo w życiu kulturalnym), możliwość wygodnego robienia zakupów, dogodne korzystanie z różnego typu „drobnych” usług, dostępność placówek zdrowia, wsparcie dla osób potrzebujących pomocy (wsparcie społeczne), infrastruktura komunalna (wodociągi, kanalizacja, elektryczność), infrastruktura drogowa (sieć dróg, ich jakość, chodniki, parkingi), stwarzanie warunków dla inwestorów (działania władz lokalnych mających przyciągnąć inwestorów).

Przy każdym obszarze badany zaznaczał, czy jest zadowolony, niezadowolony lub trudno powiedzieć.

Gminny Program Rewitalizacji obszarów Gminy Łekawica do roku 2025

5. Czy w najbliższym otoczeniu, ma Pani/ Pan do czynienia?

W pytaniu, tym poproszono o odniesienie się do najbliższego otoczenia, biorąc pod uwagę aspekt jakości powietrza, nadmiernego hałasu spowodowanego natężeniem ruchu, uciążliwości sąsiadów oraz obawę o włamanie, dewastację czy napad. Mieszkańcy mieli zaznaczyć czy mają do czynienia z tym faktem, czy też nie.

6. Czy w ostatnich latach, warunki życia w danej miejscowości zmieniły się na lepsze?

Mieszkańcy mieli do wyboru jedną z następujących opcji: Zdecydowanie na lepsze, Raczej na lepsze, Bez zmian, Raczej na gorsze lub Zdecydowanie na gorsze.

7. Czynniki sprzyjające rozwojowi miejscowości?

Mieszkańcy mogli wybrać maksymalnie po dwie odpowiedzi. Do wyboru wskazano następujące: Wykorzystanie funduszy UE i innych zewnętrznych źródeł finansowania, Zewnętrzni inwestorzy, Przedsiębiorczość mieszkańców, Walory turystyczne i krajobrazowe, Dobre zarządzanie władz lokalnych lub inne.

8. Jakie są Pani/ Pana oczekiwania wobec działań lokalnych władz na terenie Gminy?

Mieszkańcy mogli wybrać maksymalnie trzy odpowiedzi. Wśród możliwych wyborów wskazano: Zmniejszenie bezrobocia w Gminie, Możliwość zmiany/ podniesienia kwalifikacji zawodowych, Stworzenie warunków do organizacji różnych oddolnych inicjatyw społecznych, w tym także obejmujących osoby zagrożone wykluczeniem społecznym, Stworzenie lepszych warunków do życia dla ludzi młodych, Powstanie nowych inwestycji w infrastrukturze Gminy (drogi, chodniki, parkingi, kanalizacja, wodociągi), Poprawa sytuacji oświaty (wyposażenie przedszkoli i szkół), powstanie boisk, placów zabaw, miejsc spędzania wolnego czasu), Inne.

Poniżej zaprezentowano wyniki ankiet prowadzonych w poszczególnych miejscowościach, a także zebrano te wyniki łącznie pokazując najslabsze i najlepsze oceny wybranych obszarów, ważnych z punktu widzenia zamieszkiwania daną miejscowość. Wyniki te wzięto także pod uwagę ustalając obszar zdegradowany, a także obszar który ma być poddany rewitalizacji.

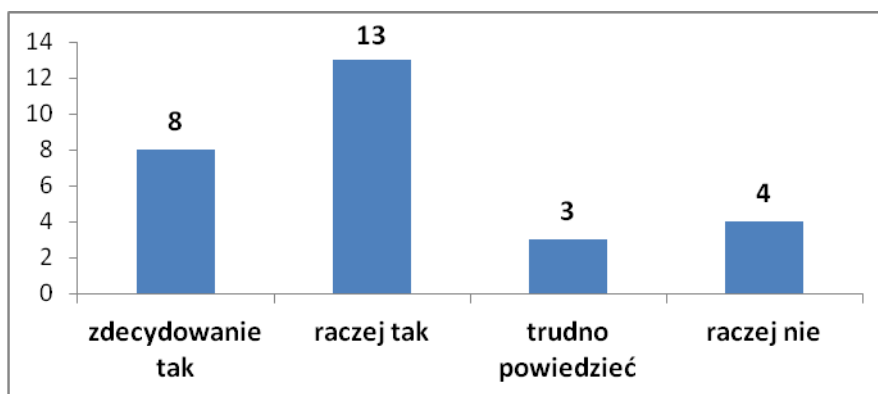
Gminny Program Rewitalizacji obszarów Gminy Łękawica do roku 2025

I. Kocierz Rychwałdzki

1. Czy miejscowość, w której Pani/ Pan mieszka jest „dobrym miejscem do życia”?

29 % mieszkańców Kocierza R., uważa iż miejscowość, w której mieszka jest zdecydowanie dobrym miejscem do życia, 46% badanych odpowiedziało „raczej tak”, 14% odpowiedziało „raczej nie”, 11% osób odpowiedziało „trudno powiedzieć”. **Wyciągnąć można zatem wniosek, iż ok. 75% mieszkańców tej miejscowości uważa to miejsce jako dobre do życia.**

Wykres 11 Czy miejscowość, w której Pani/ Pan mieszka jest „dobrym miejscem do życia”?

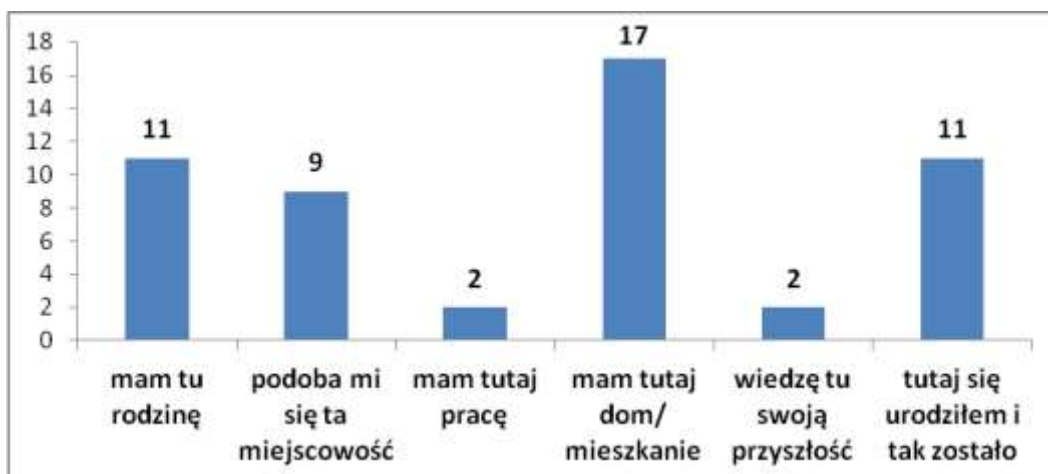


Źródło: opracowanie własne na podstawie badania ankietowego

2. Przyczyny zamieszkiwania daną miejscowość.

Za najczęstszą przyczynę zamieszkiwania miejscowość wymienia się „posiadanie domu/ mieszkania”, a także „posiadanie rodziny”, czy też określenie, iż osoba tutaj się właśnie urodziła i tak zostało. Niestety jedynie 7% badanych wskazuje za przyczynę zamieszkiwania daną miejscowość posiadanie pracy na tym terenie.

Wykres 112 Przyczyny zamieszkiwania daną miejscowość



Źródło: opracowanie własne na podstawie badania ankietowego

3. Czy wiąże Pani/ Pan swoją przyszłość z miejscem zamieszkania?

$\frac{3}{4}$ badanych na to pytanie odpowiedziało „raczej tak”. Co piąta osoba, nie potrafi jasno określić przyszłości z tym miejscem zamieszkania, odpowiadając jedynie „ani tak, ani nie”. Jedynie 1 osoba raczej nie wiąże swojej przyszłości z tą miejscowością.

4. Ocena obszarów życia miejscowości.

Niestety w ocenie wielu obszarów życia, osoby badane wykazywały niezadowolenie. Najslabiej wypadły następujące obszary, tam niezadowolenie wykazuje między 57% a 75% badanych:

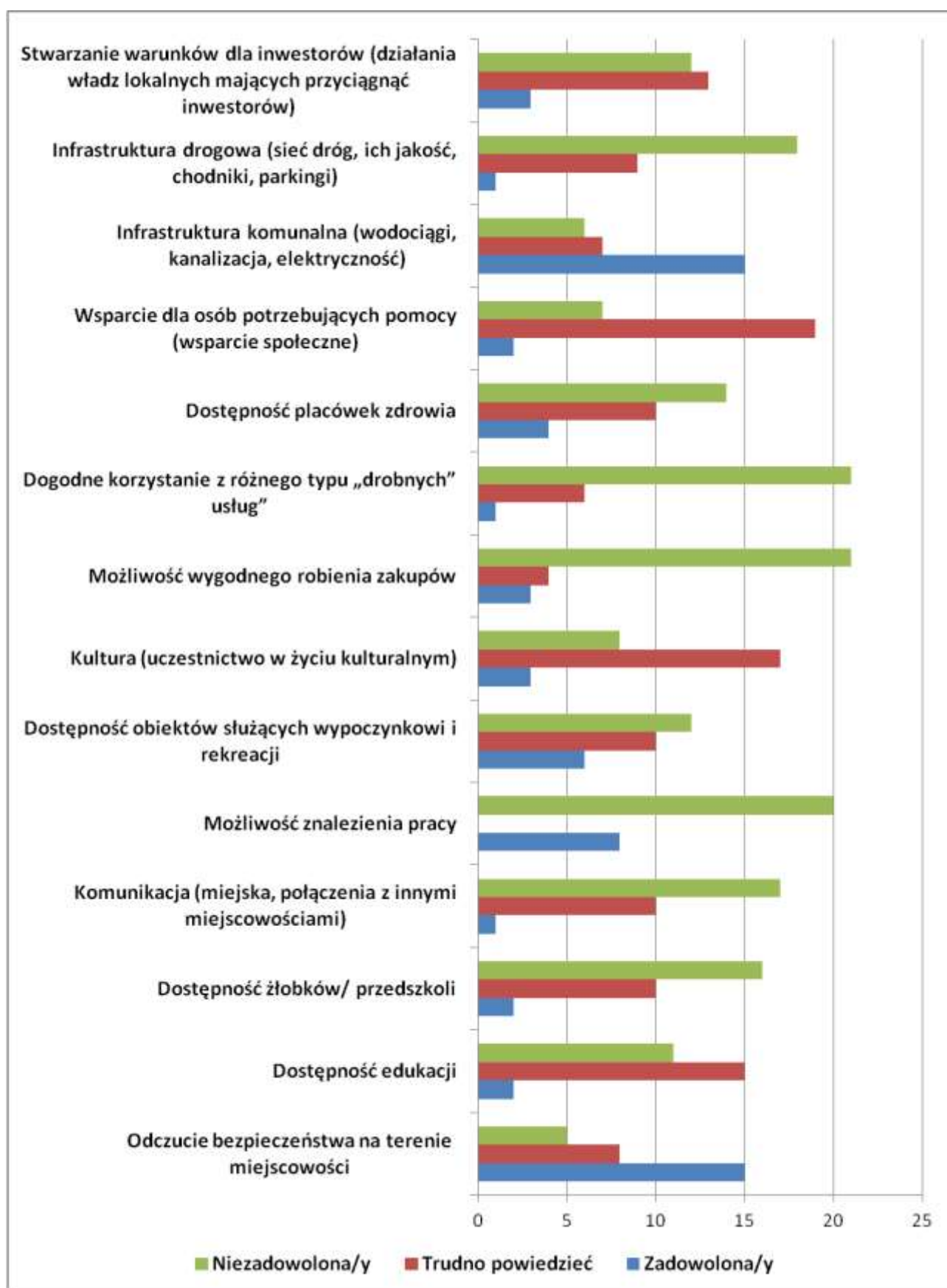
- możliwość wygodnego robienia zakupów,
- możliwość znalezienie pracy,
- dogodne korzystanie z różnego typu „drobnych usług”,
- infrastruktura drogowa (sieć dróg, ich jakość, chodniki, parkingi),
- komunikacja (miejska, połączenie z innymi miejscowościami),
- dostępność żłobków/ przedszkoli.

Niepokojący jest również fakt, iż wśród wielu obszarów, osoby nie mają jasnego stanowiska, odpowiadając „trudno powiedzieć”.

Duże zadowolenia mieszkańcy wykazują jedynie w obszarze „odczucia bezpieczeństwa na terenie miejscowości” oraz infrastruktury komunalnej (wodociągi, kanalizacja, elektryczność).

Gminny Program Rewitalizacji obszarów Gminy Łękawica do roku 2025

Wykres 123 Ocena obszarów życia miejscowości



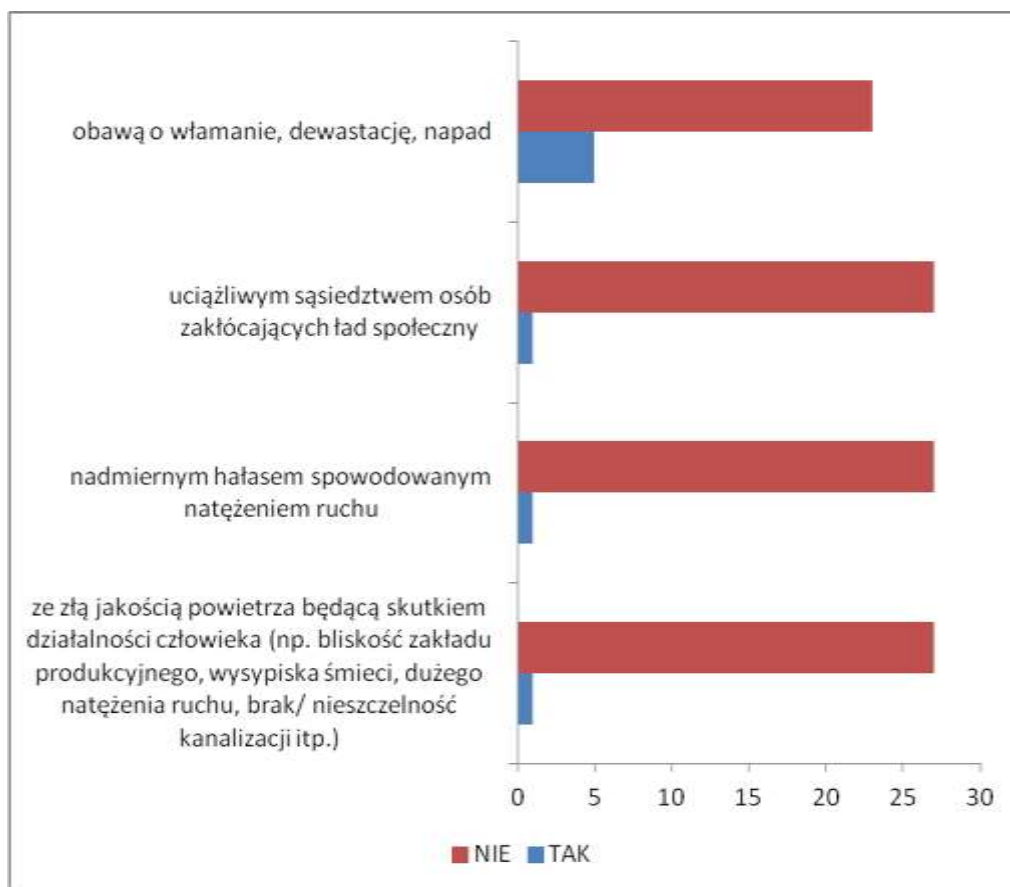
Źródło: opracowanie własne na podstawie badania ankietowego

Gminny Program Rewitalizacji obszarów Gminy Łękawica do roku 2025

5. Odniesienie się do najbliższego otoczenia.

Z odpowiedzi wynika, iż w Kocierzu Rychwałdzkim, mieszkańcy nie mają do czynienia ze złą jakością powietrza, z nadmiernym hałasem spowodowanym natężeniem ruchu, uciążliwością sąsiadów zakłócających ład społeczny, jedynie w mniejszym zakresie niektóre osoby wskazały obawę o włamanie, dewastację lub napad.

Wykres 134 Czy w najbliższym otoczeniu, ma Pani/ Pan do czynienia?



Źródło: opracowanie własne na podstawie badania ankietowego

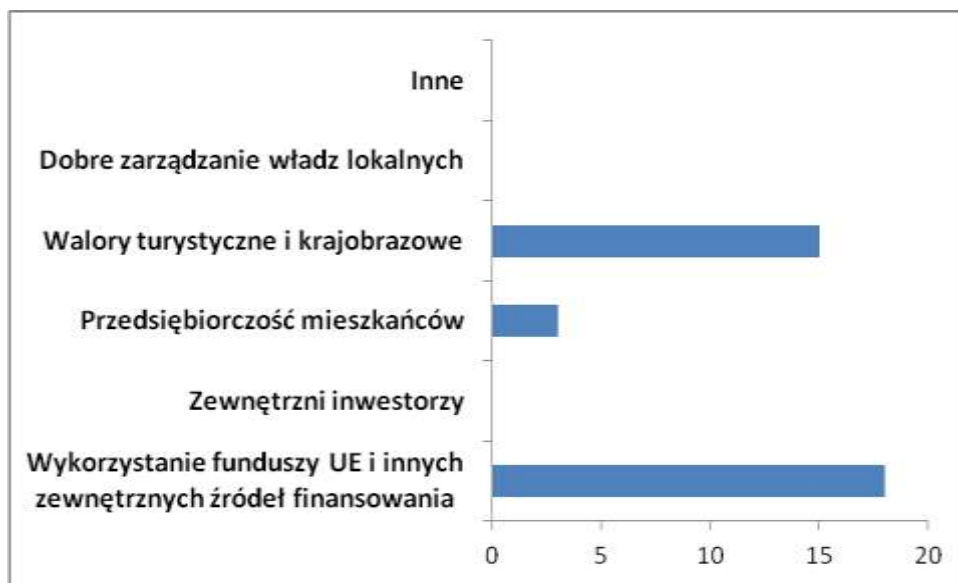
6. Ok. 46% badanych wskazało, iż w ostatnich latach warunki życia w danej miejscowości zmieniły się na lepsze, co trzecia osoba nie dostrzega żadnych zmian, 2 osoby stwierdziły iż warunki życia zmieniły się na gorsze.

Gminny Program Rewitalizacji obszarów Gminy Łękawica do roku 2025

7. Czynniki sprzyjające rozwojowi miejscowości.

Aż 64% badanych, wskazało wykorzystanie funduszy UE i innych zewnętrznych źródeł finansowania, na kolejnym miejscu znalazły się walory turystyczne i krajobrazowe (53%), na ostatnim wskazanym „przedsiębiorczość mieszkańców” (10%).

Wykres 145 Czynniki sprzyjające rozwojowi miejscowości



Źródło: opracowanie własne na podstawie badania ankietowego

8. Jakie są Pani/ Pana oczekiwania wobec działań lokalnych władz na terenie Gminy?

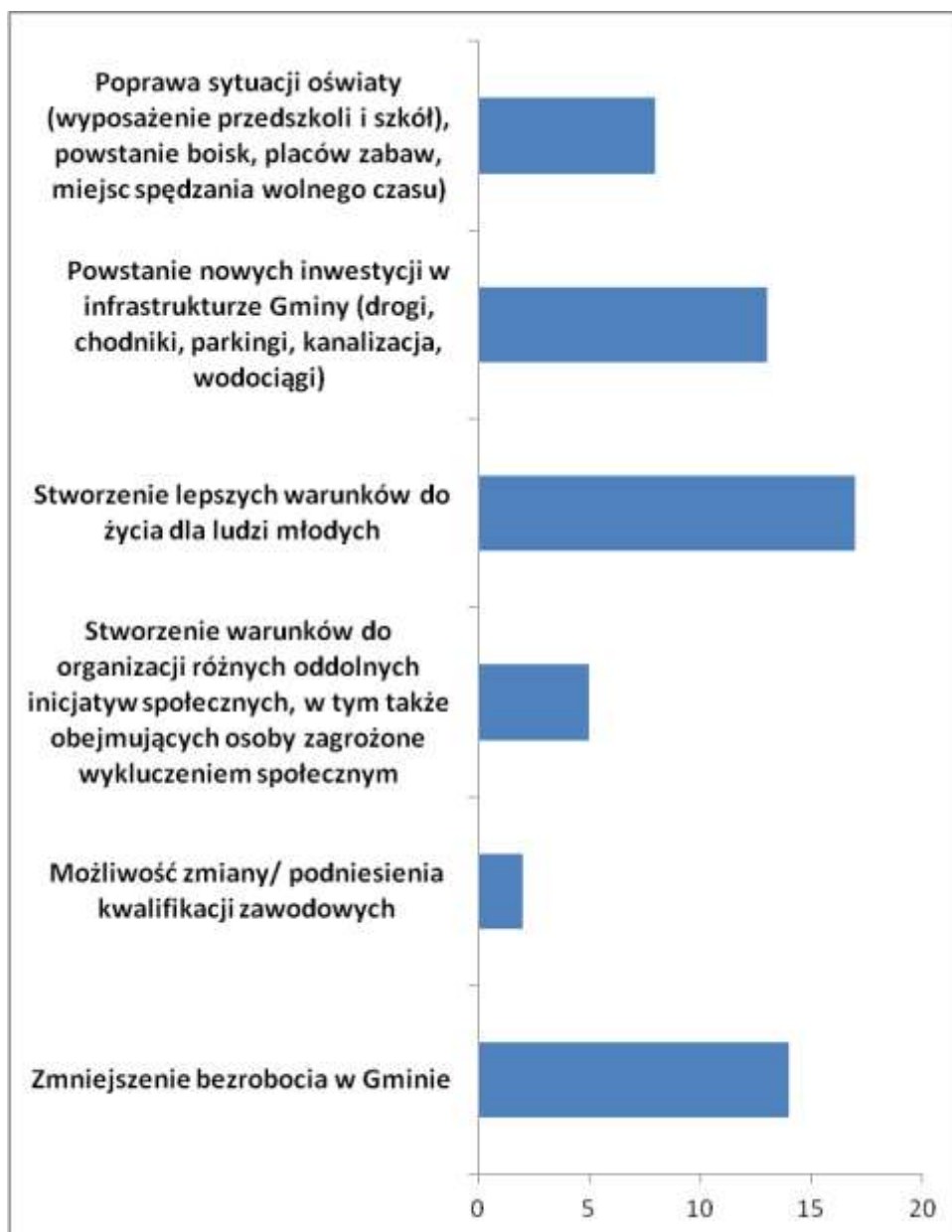
Wśród najczęstszych odpowiedzi znalazły się:

- stworzenie lepszych warunków do życia dla młodych ludzi,
- zmniejszenie bezrobocia w Gminie,
- powstanie nowych inwestycji w infrastrukturze Gminy (drogi, chodniki, parkingi, kanalizacja, wodociągi),
- poprawa sytuacji oświaty (wyposażenie przedszkoli i szkół, powstanie boisk, placów zabaw, miejsc spędzania wolnego czasu).

Na dalszym miejscu znalazły się kwestie związane z możliwością zmiany/ podniesienia kwalifikacji zawodowych oraz stworzenia warunków do organizacji różnych oddolnych inicjatyw społecznych.

Gminny Program Rewitalizacji obszarów Gminy Łękawica do roku 2025

Wykres 156 Oczekiwania wobec działań lokalnych władz na terenie Gminy



Źródło: opracowanie własne na podstawie badania ankietowego

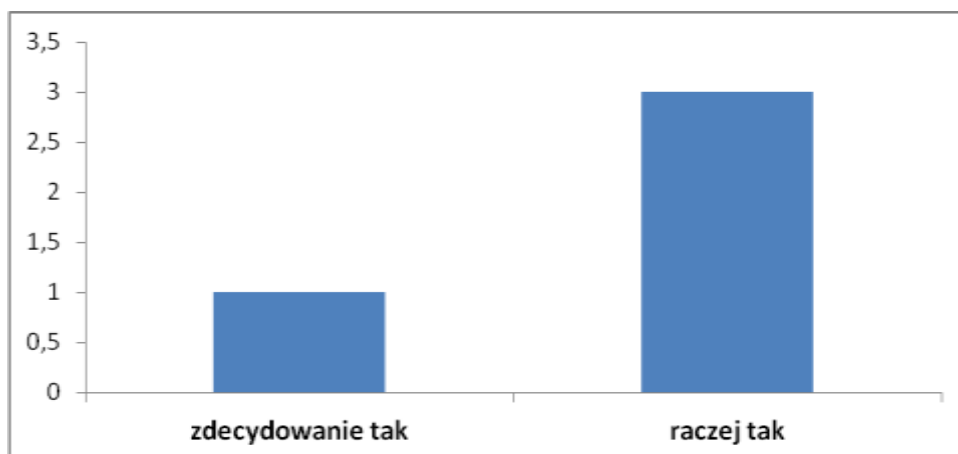
II. Kocierz Moszczanicki

1. Czy miejscowość, w której Pani/ Pan mieszka jest „dobrym miejscem do życia”?

Według wszystkich ankietowanych z Kocierza Moszczanickiego jest dobrym miejscem do życia, co jest bardzo pozytywną informacją.

Gminny Program Rewitalizacji obszarów Gminy Łękawica do roku 2025

Wykres 167 Czy miejscowość, w której Pani/ Pan mieszka jest „dobrym miejscem do życia”?

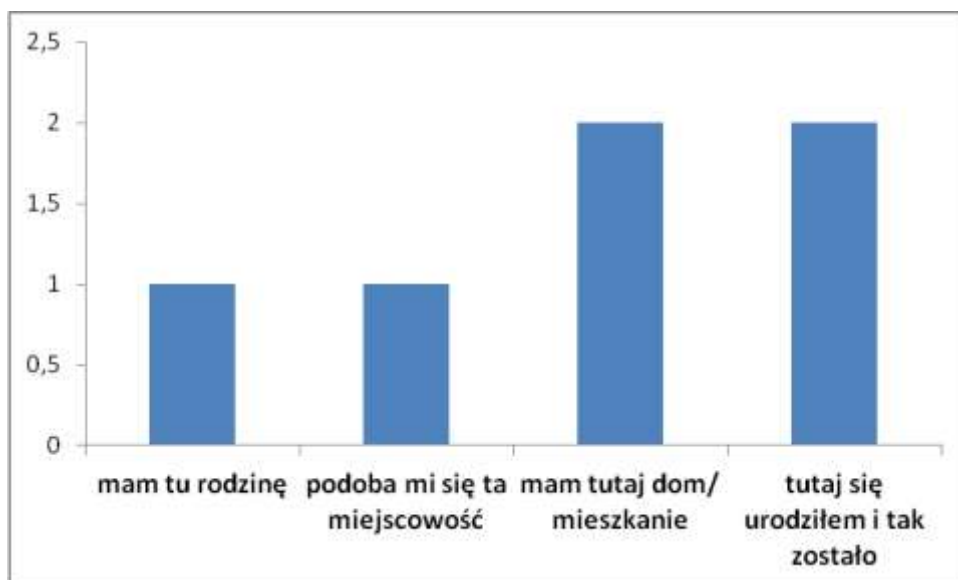


Źródło: opracowanie własne na podstawie badania ankietowego

2. Przyczyny zamieszkiwania daną miejscowość.

Za najczęstszą przyczynę zamieszkiwania miejscowość wymienia się „posiadanie domu/ mieszkania”, a także określenie, iż osoba tutaj się właśnie urodziła i tak zostało. Wśród przyczyn podaje się także posiadanie rodziny oraz określenie, iż miejscowość ta się po prostu podoba mieszkańcom.

Wykres 17 Przyczyny zamieszkiwania daną miejscowość



Źródło: opracowanie własne na podstawie badania ankietowego

Gminny Program Rewitalizacji obszarów Gminy Łękawica do roku 2025

3. Czy wiąże Pani/ Pan swoją przyszłość z miejscem zamieszkania?

$\frac{3}{4}$ badanych na to pytanie odpowiedziało „raczej tak”. Co piąta osoba, nie potrafi jasno określić przyszłości z tym miejscem zamieszkania, odpowiadając jedynie „ani tak, ani nie”.

4. Ocena obszarów życia miejscowości.

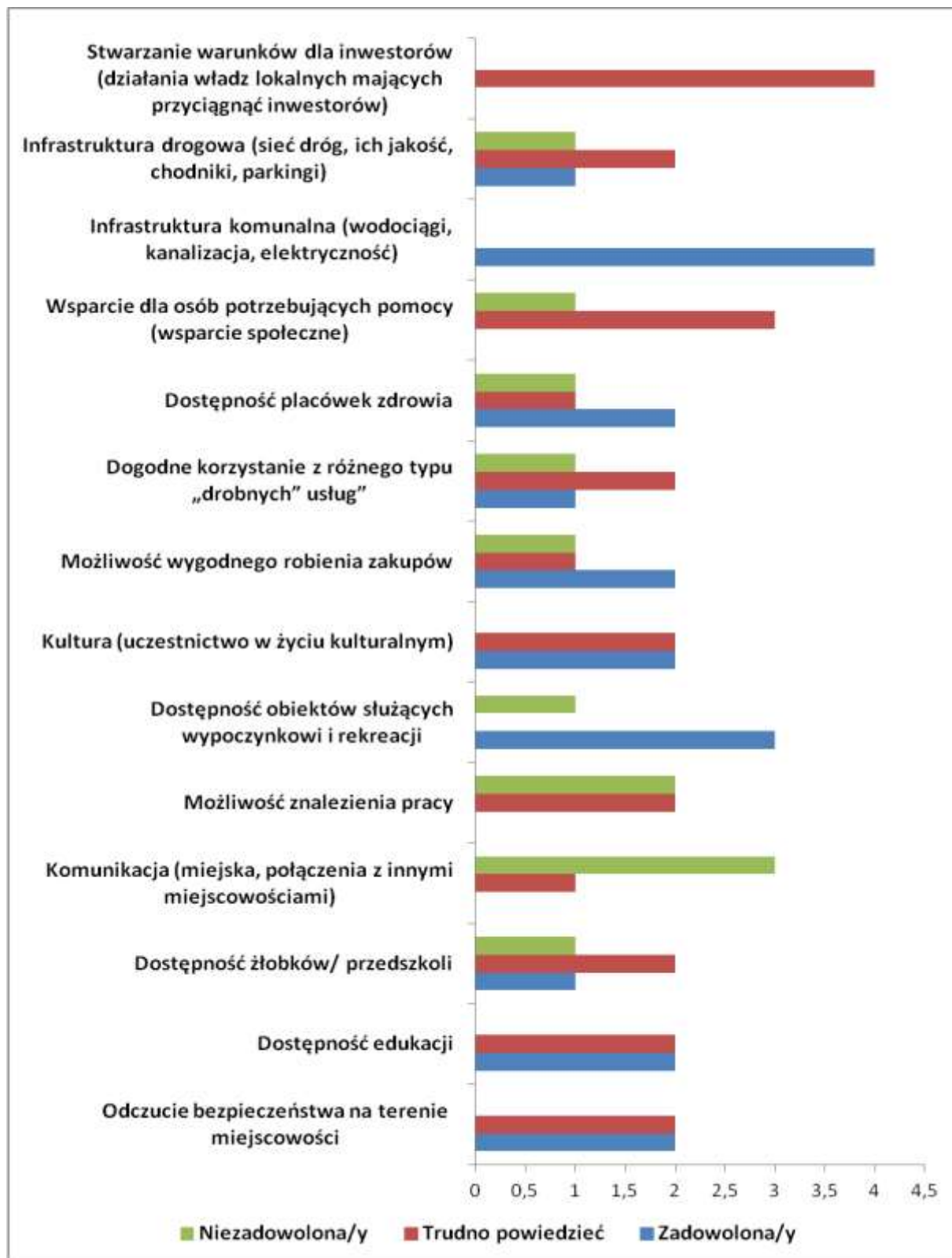
Niestety w ocenie wielu obszarów życia, osoby badane wykazywały niezadowolenie. **Najslabiej wypadły następujące obszary, tam niezadowolenie wykazuje między 50% a 75% badanych:**

- możliwość znalezienie pracy,
- komunikacja (miejska, połączenie z innymi miejscowościami),

Niepokojący jest również fakt, iż wśród wielu obszarów, osoby nie mają jasnego stanowiska, odpowiadając „trudno powiedzieć”.

Duże zadowolenia mieszkańcy wykazują w obszarach: infrastruktury komunalnej (wodociągi, kanalizacja, elektryczność), dostępności obiektów służących wypoczynkowi i rekreacji oraz kultury i uczestnictwa w życiu kulturalnym.

Wykres 18 Ocena obszarów życia miejscowości



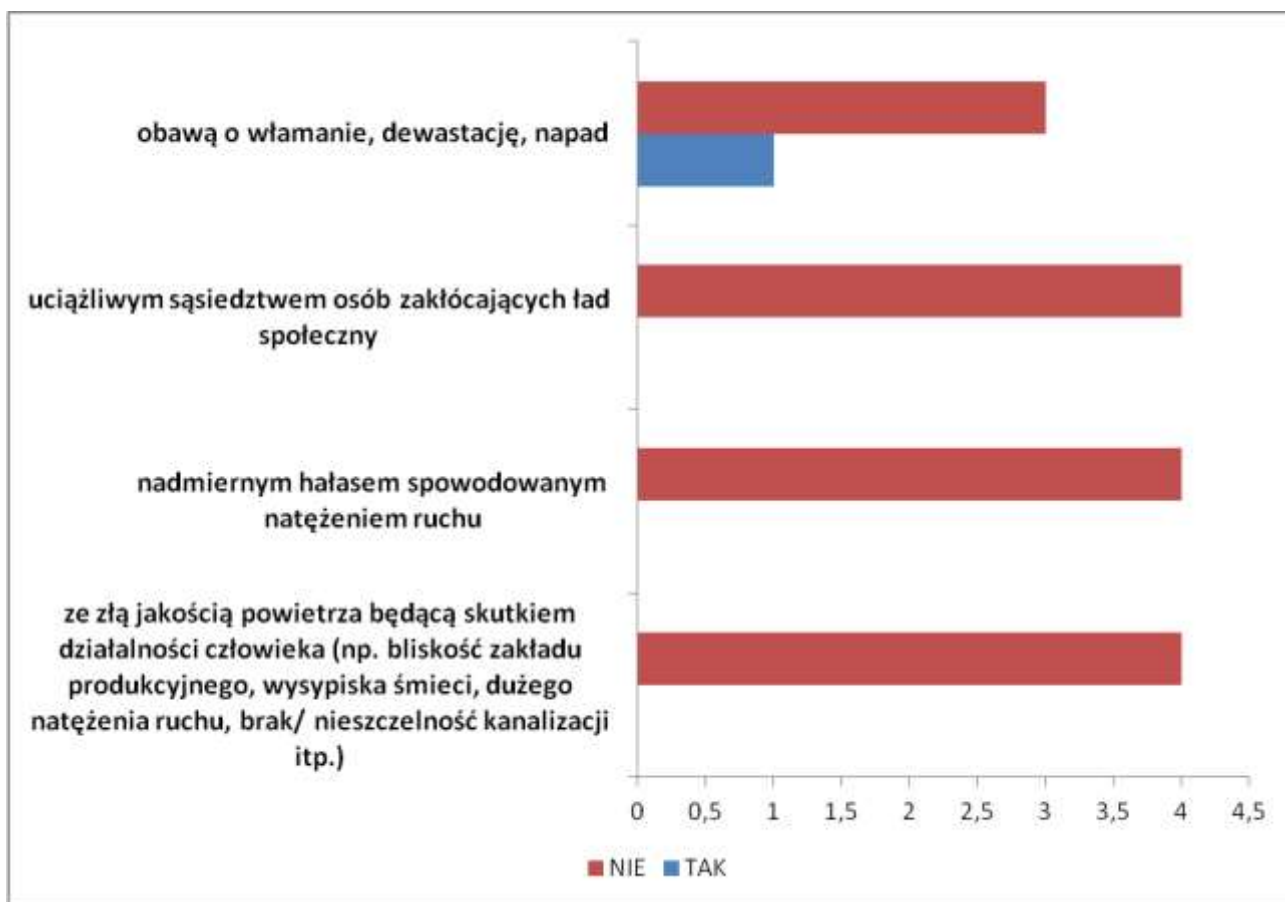
Źródło: opracowanie własne na podstawie badania ankietowego

Gminny Program Rewitalizacji obszarów Gminy Łękawica do roku 2025

5. Odniesienie się do najbliższego otoczenia.

Z odpowiedzi wynika, iż w Kocierzu Moszczanickim, mieszkańcy nie mają do czynienia ze złą jakością powietrza, z nadmiernym hałasem spowodowanym natężeniem ruchu, uciążliwością sąsiadów zakłócających ład społeczny, jedynie w mniejszym zakresie niektóre osoby wskazały obawę o włamanie, dewastację lub napad.

Wykres 19 Czy w najbliższym otoczeniu, ma Pani/ Pan do czynienia?



Źródło: opracowanie własne na podstawie badania ankietowego

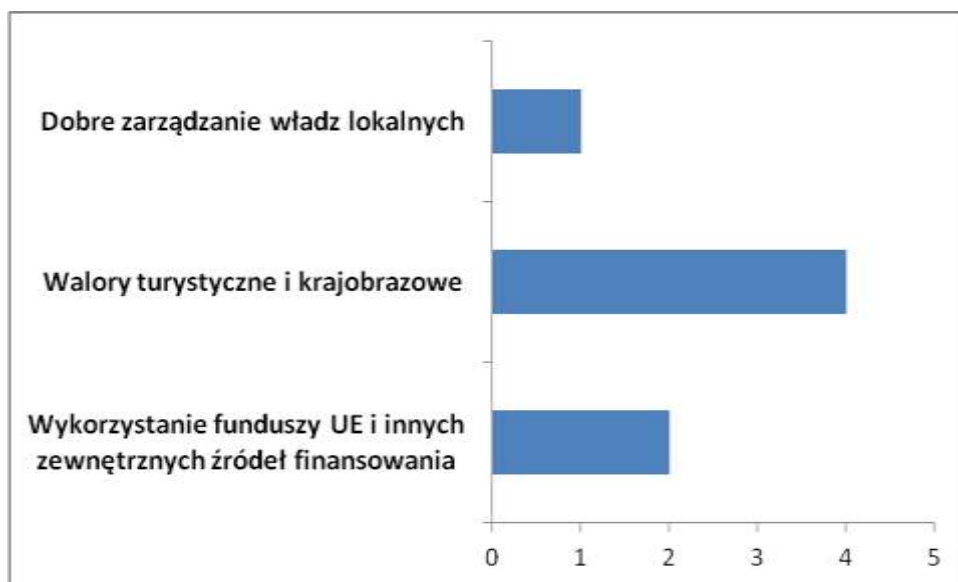
6. Ok. 75% badanych wskazało, iż w ostatnich latach warunki życia w danej miejscowości zmieniły się na lepsze, pozostałe osoby stwierdziły iż warunki życia pozostały bez zmian.

Gminny Program Rewitalizacji obszarów Gminy Łękawica do roku 2025

7. Czynniki sprzyjające rozwojowi miejscowości.

Wszyscy badani, wskazali walory turystyczne i krajobrazowe, na drugim miejscu znalazło się wykorzystanie funduszy UE i zewnętrznych źródeł finansowania.

Wykres 20 Czynniki sprzyjające rozwojowi miejscowości



Źródło: opracowanie własne na podstawie badania ankietowego

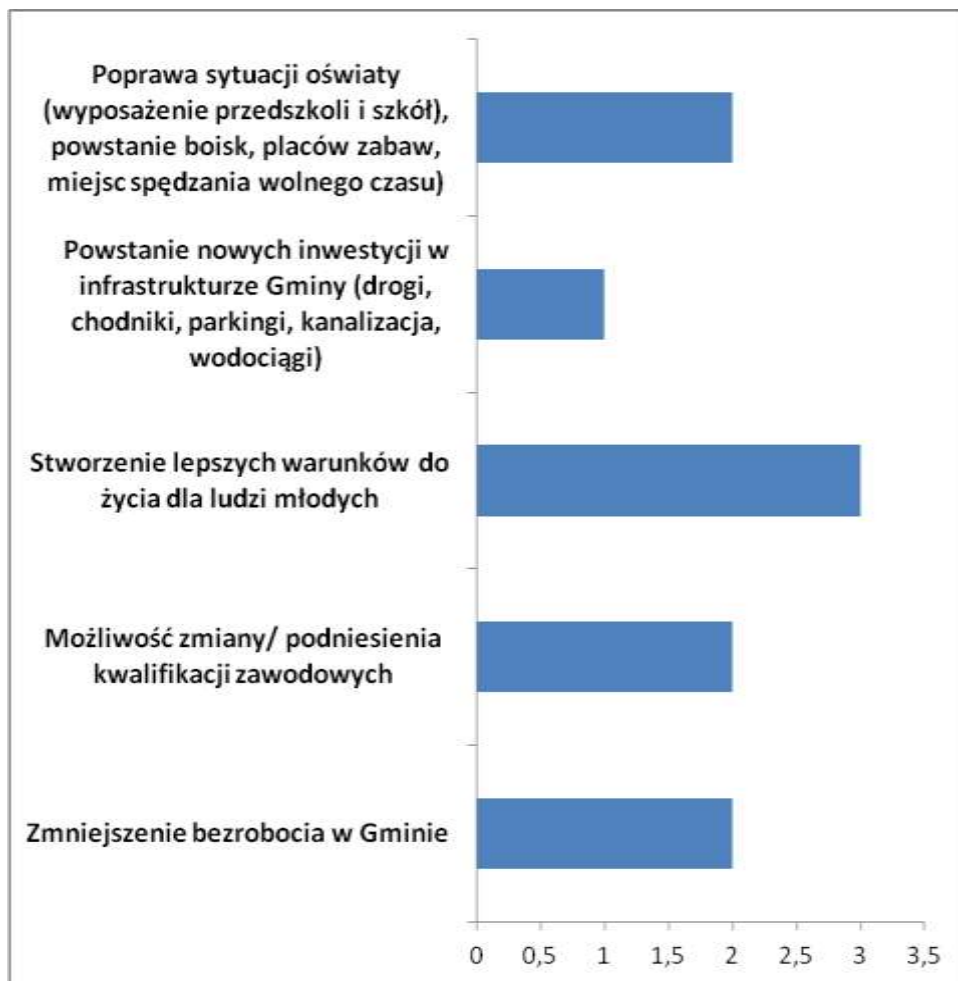
8. Jakie są Pani/ Pana oczekiwania wobec działań lokalnych władz na terenie Gminy?

Wśród najczęstszych odpowiedzi znalazły się:

- stworzenie lepszych warunków do życia dla młodych ludzi,
- możliwość zmiany/ podniesienia kwalifikacji zawodowych,
- zmniejszenie bezrobocia w Gminie,
- poprawa sytuacji oświaty (wyposażenie przedszkoli i szkół, powstanie boisk, placów zabaw, miejsc spędzania wolnego czasu).

Gminny Program Rewitalizacji obszarów Gminy Łękawica do roku 2025

Wykres 21 Oczekiwanie wobec działań lokalnych władz na terenie Gminy



Źródło: opracowanie własne na podstawie badania ankietowego

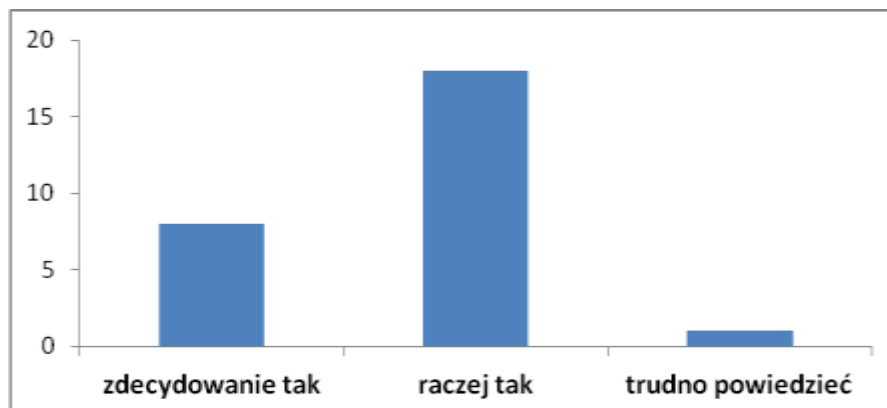
III. Łękawica

1. Czy miejscowość, w której Pani/ Pan mieszka jest „dobrym miejscem do życia”?

29% mieszkańców Łękawicy, uważa iż miejscowość, w której mieszka jest zdecydowanie dobrym miejscem do życia, 67% badanych odpowiedziało „raczej tak”, 4% osób odpowiedziało „trudno powiedzieć”. **Wyciągnąć można zatem wniosek, iż ok. 96% mieszkańców tej miejscowości uważa to miejsce jako dobre do życia.**

Gminny Program Rewitalizacji obszarów Gminy Łękawica do roku 2025

Wykres 22 Czy miejscowość, w której Pani/ Pan mieszka jest „dobrym miejscem do życia”?

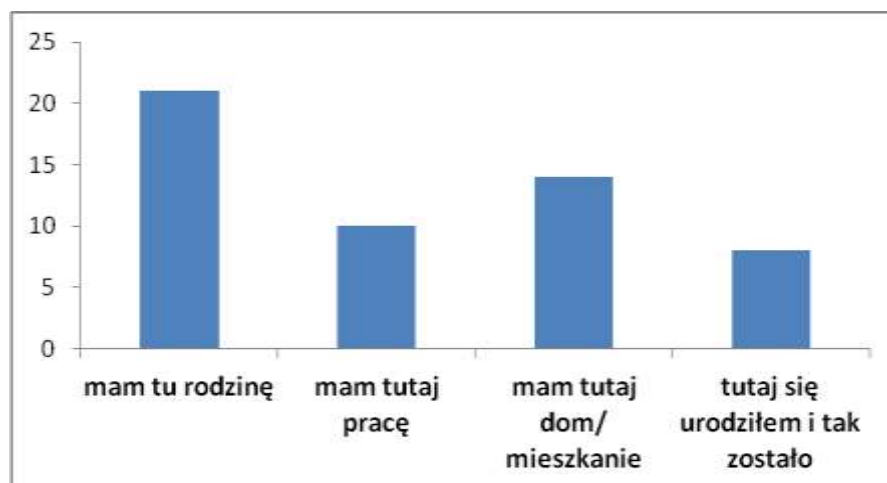


Źródło: opracowanie własne na podstawie badania ankietowego

2. Przyczyny zamieszkiwania daną miejscowość.

Za najczęstszą przyczynę zamieszkiwania miejscowość wymienia się „posiadanie domu/ mieszkania”, a także „posiadanie rodziny”. Aż 37% badanych wskazuje za przyczynę zamieszkiwania daną miejscowość posiadanie pracy na tym terenie.

Wykres 23 Przyczyny zamieszkiwania daną miejscowość



Źródło: opracowanie własne na podstawie badania ankietowego

3. Czy wiąże Pani/ Pan swoją przyszłość z miejscem zamieszkania?

93% badanych na to pytanie odpowiedziało „raczej tak”. 7% ankietowanych, nie potrafi jasno określić przyszłości z tym miejscem zamieszkania, odpowiadając jedynie „ani tak, ani nie”.

Gminny Program Rewitalizacji obszarów Gminy Łękawica do roku 2025

4. Ocena obszarów życia miejscowości.

Pozytywne dla tej miejscowości jest to, iż w ocenie wielu obszarów życia, osoby badane wykazywały zadowolenie.

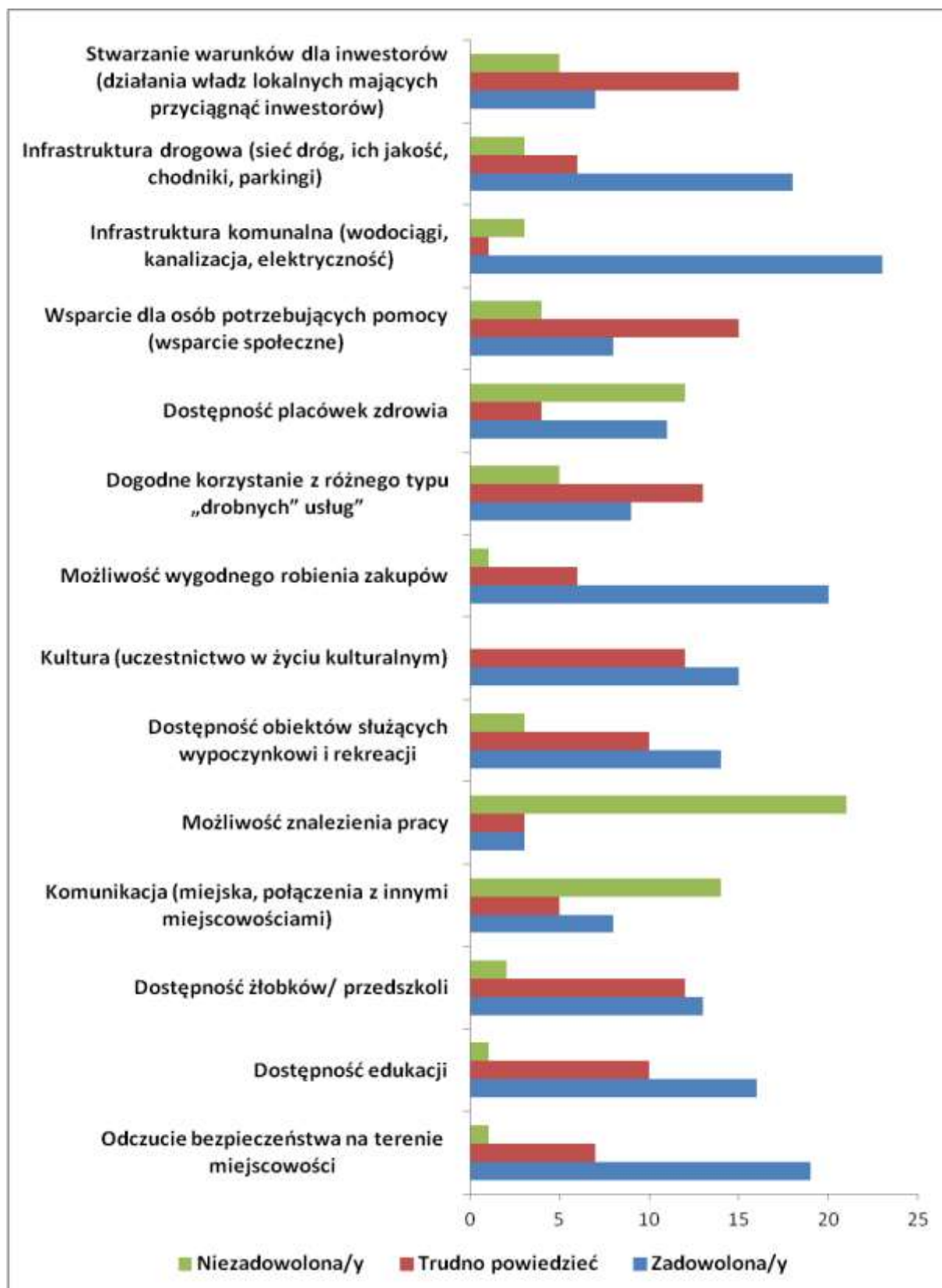
Duże zadowolenia mieszkańcy wykazują w następujących obszarach:

- infrastruktura komunalna (wodociągi, kanalizacja, elektryczność),
- możliwość wygodnego robienia zakupów,
- odczucie bezpieczeństwa na terenie miejscowości,
- dostępność edukacji,
- kultura (uczestnictwo w kulturze).

Najslabiej wypadły następujące obszary:

- możliwość znalezienie pracy,
- komunikacja (miejska, łącznie z innymi miejscowościami),
- dostępność placówek zdrowia.

Wykres 24 Ocena obszarów życia miejscowości



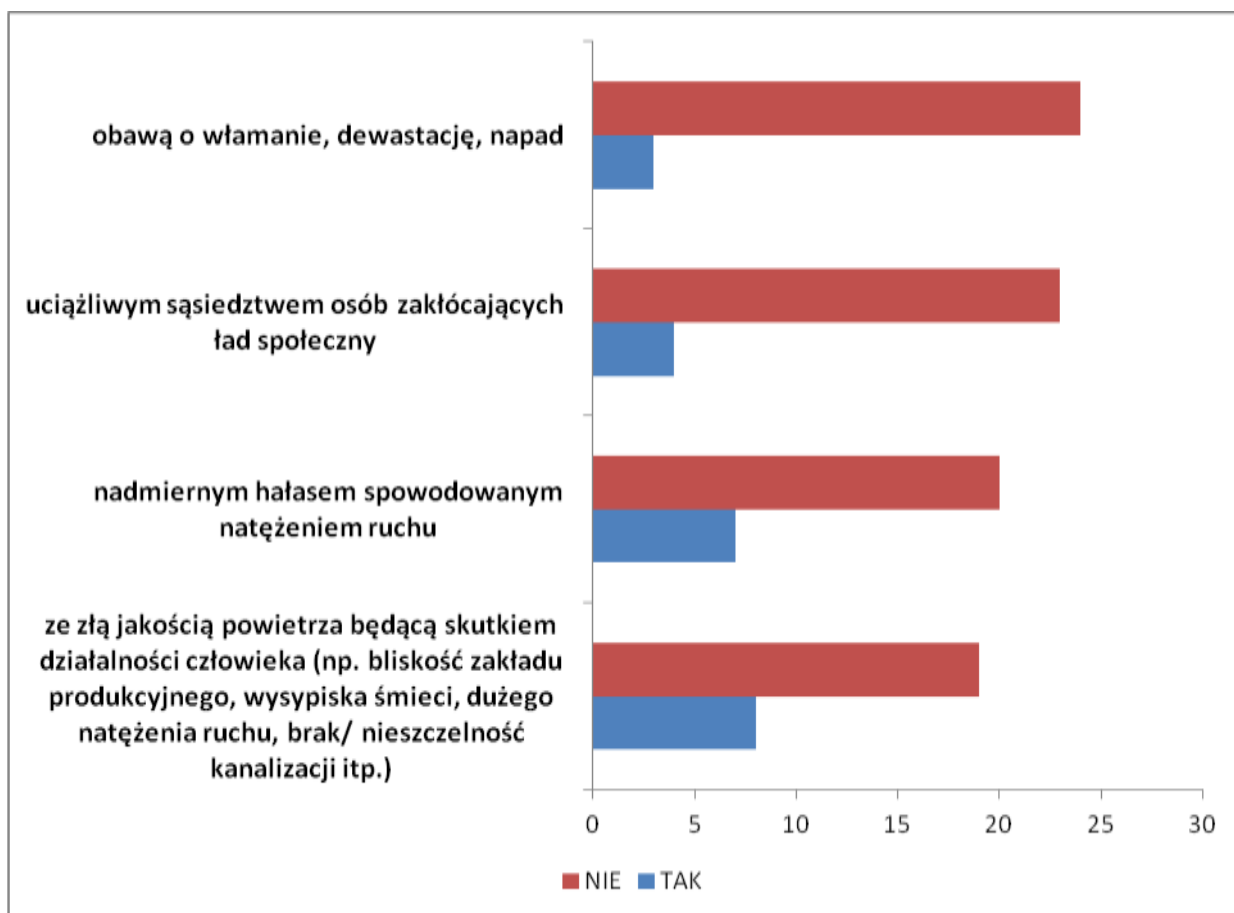
Źródło: opracowanie własne na podstawie badania ankietowego

Gminny Program Rewitalizacji obszarów Gminy Łękawica do roku 2025

5. Odniesienie się do najbliższego otoczenia.

Z odpowiedzi wynika, iż w Łękawicy, mieszkańcy raczej nie mają obawy o włamanie, dewastację lub napad, a także nie narzekają na uciążliwość sąsiadów zakłócających ład społeczny. Wśród ankietowanych znalazła się natomiast część osób, która ma do czynienia ze złą jakością powietrza będącą skutkiem działalności człowieka, a także z nadmiernym hałasem spowodowanym natężeniem ruchu.

Wykres 25 Czy w najbliższym otoczeniu, ma Pani/ Pan do czynienia?



Źródło: opracowanie własne na podstawie badania ankietowego

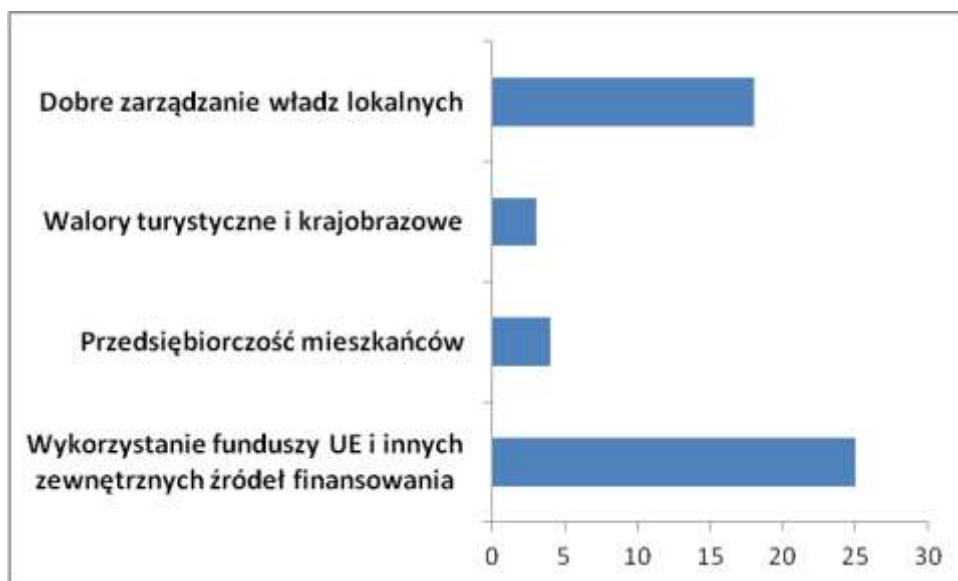
6. Wszyscy ankietowani wskazali, iż w ostatnich latach warunki życia w danej miejscowości zmieniły się na lepsze.

7. Czynniki sprzyjające rozwojowi miejscowości.

Aż 93% badanych, wskazało wykorzystanie funduszy UE i innych zewnętrznych źródeł finansowania, na kolejnym miejscu znalazło się dobre zarządzanie władz lokalnych (67%)

Gminny Program Rewitalizacji obszarów Gminy Łękawica do roku 2025

Wykres 26 Czynniki sprzyjające rozwojowi miejscowości



Źródło: opracowanie własne na podstawie badania ankietowego

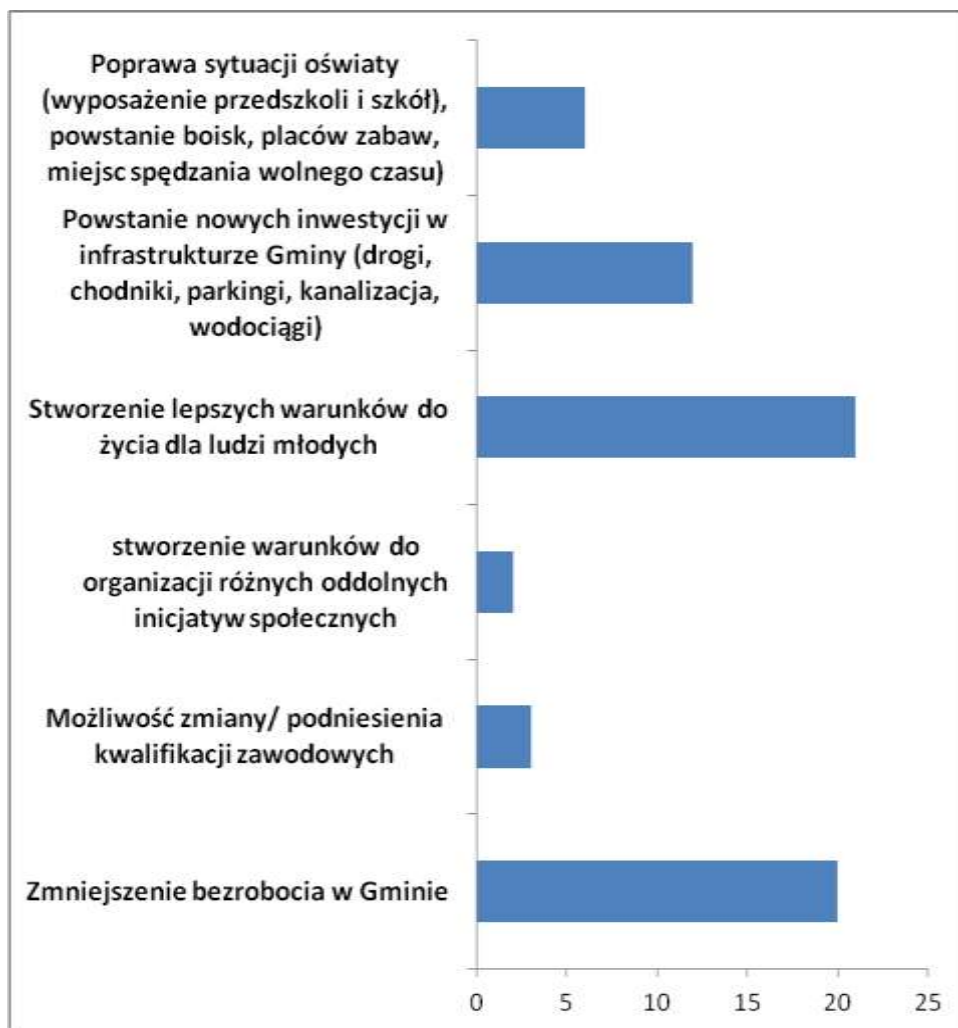
8. Jakie są Pani/ Pana oczekiwania wobec działań lokalnych władz na terenie Gminy?

Wśród najczęstszych odpowiedzi znalazły się:

- stworzenie lepszych warunków do życia dla młodych ludzi,
- zmniejszenie bezrobocia w Gminie,
- powstanie nowych inwestycji w infrastrukturze Gminy (drogi, chodniki, parkingi, kanalizacja, wodociągi).

Na dalszym miejscu znalazły się kwestie związane z możliwością zmiany/ podniesienia kwalifikacji zawodowych oraz stworzenia warunków do organizacji różnych oddolnych inicjatyw społecznych.

Wykres 27 Oczekiwanie wobec działań lokalnych władz na terenie Gminy



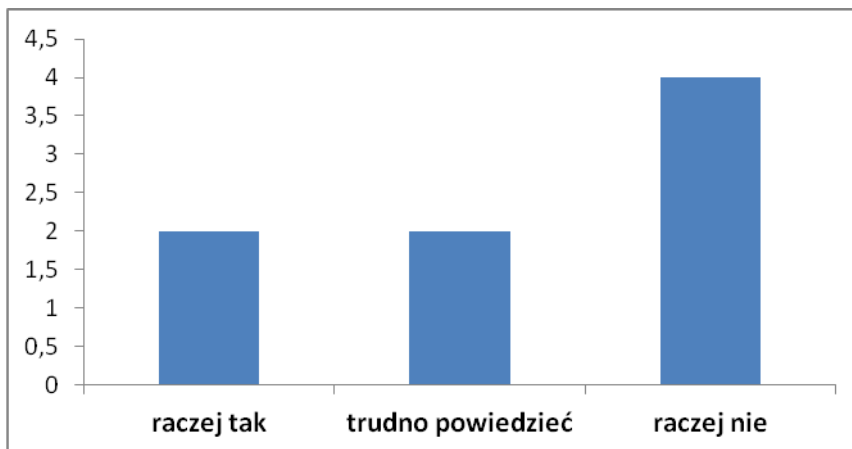
Źródło: opracowanie własne na podstawie badania ankietowego

IV. Łysina

1. Czy miejscowość, w której Pani/ Pan mieszka jest „dobrym miejscem do życia”?

25% ankietowanych z Łysiny, uważa iż miejscowość, w której mieszka jest dobrym miejscem do życia, tyle samo osób odpowiedziało „trudno powiedzieć”. **50% badanych stwierdziło natomiast, iż raczej nie jest to dobre miejsce do życia.**

Wykres 28 Czy miejscowość, w której Pani/ Pan mieszka jest „dobrym miejscem do życia”?

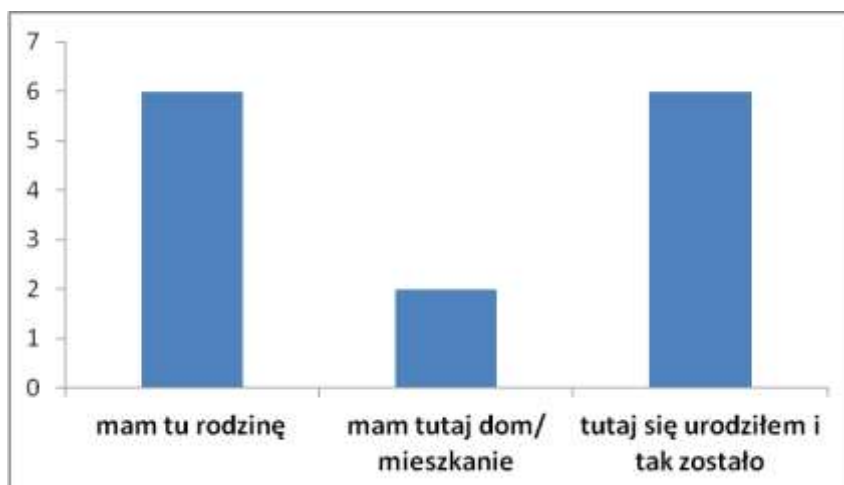


Źródło: opracowanie własne na podstawie badania ankietowego

2. Przyczyny zamieszkiwania daną miejscowość.

Za najczęstszą przyczynę zamieszkiwania miejscowość wymienia się „posiadanie rodziny”, a także stwierdzenie, iż osoba tutaj się urodziła i tak już zostało.

Wykres 29 Przyczyny zamieszkiwania daną miejscowość



Źródło: opracowanie własne na podstawie badania ankietowego

3. Czy wiąże Pani/ Pan swoją przyszłość z miejscem zamieszkania?

75% badanych na to pytanie odpowiedziało „raczej tak”. 12,5% ankietowanych, nie potrafi jasno określić przyszłości z tym miejscem zamieszkania, odpowiadając jedynie „ani tak, ani nie”, tyle samo stwierdziło, iż raczej nie wiąże z tą miejscowością swoją przyszłość.

Gminny Program Rewitalizacji obszarów Gminy Łękawica do roku 2025

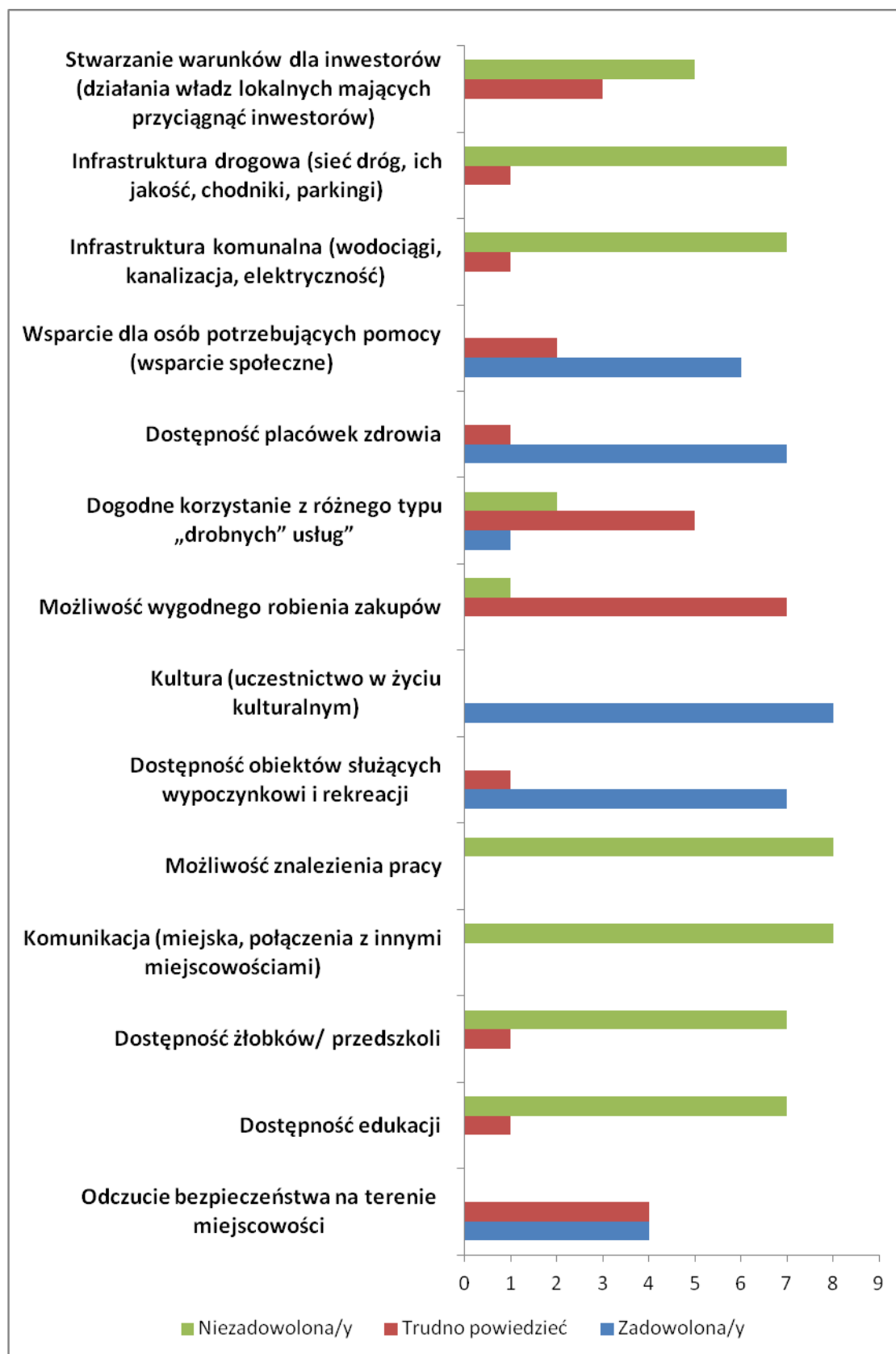
4. Ocena obszarów życia miejscowości.

Niestety w ocenie wielu obszarów życia, osoby badane wykazywały niezadowolenie. Najslabiej wypadły następujące obszary, tam niezadowolenie wykazuje między 63% a 100% badanych:

- możliwość znalezienie pracy,
- komunikacja (miejska, połączenie z innymi miejscowościami),
- dostępność żłobków/ przedszkoli,
- Dostępność do edukacji,
- infrastruktura drogowa (sieć dróg, ich jakość, chodniki, parkingi),
- infrastruktura komunalna (wodociągi, kanalizacja, elektryczność).

Duże zadowolenia mieszkańcy wykazują jedynie w obszarze kultury (uczestnictwo w życiu kulturalnym), dostępności obiektów służących wypoczynkowi i rekreacji oraz dostępności placówek zdrowia.

Wykres 30 Ocena obszarów życia miejscowości

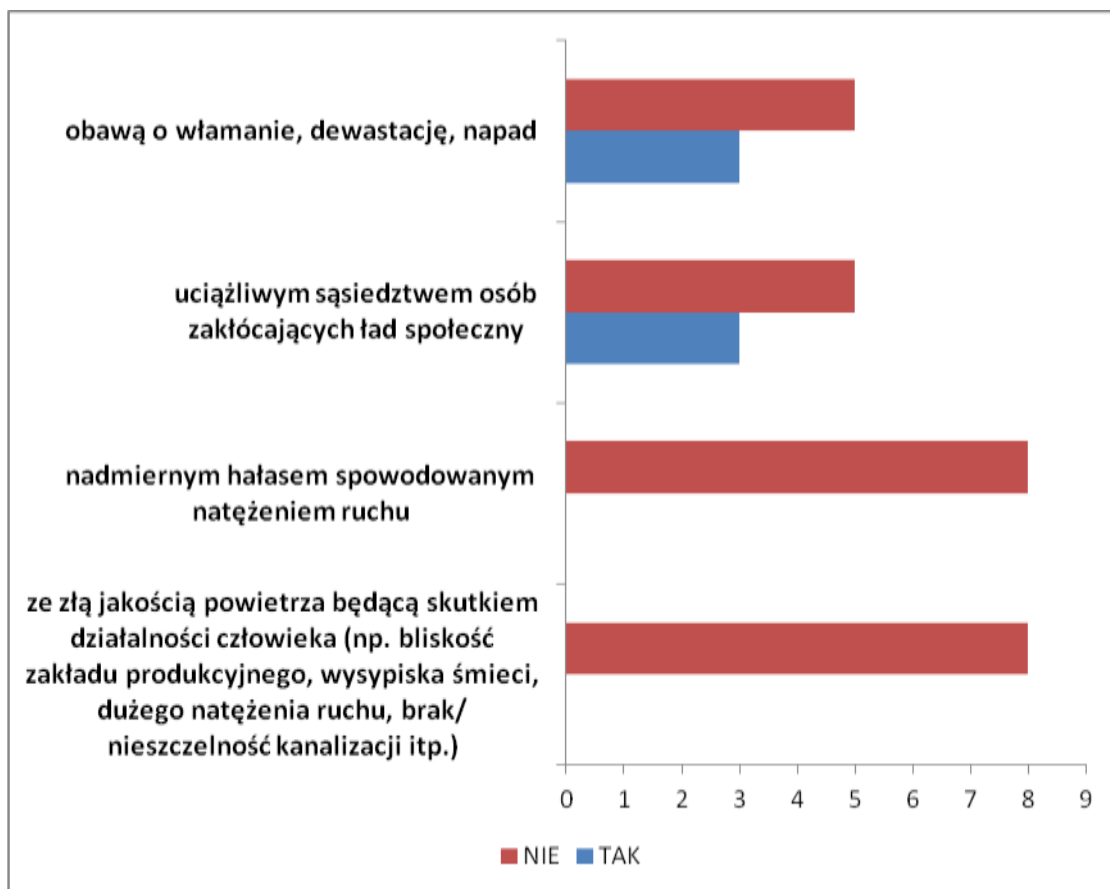


Źródło: opracowanie własne na podstawie badania ankietowego

5. Odniesienie się do najbliższego otoczenia.

Z odpowiedzi wynika, iż w Łysinie, mieszkańcy raczej nie mają do czynienia ze złą jakością powietrza będącą skutkiem działalności człowieka, a także z nadmiernym hałasem spowodowanym natężeniem ruchu. Wśród ankietowanych znalazła się natomiast część osób, która ma obawy o włamanie, dewastację lub napad, a także narzeka na uciążliwość sąsiadów zakłócających ład społeczny.

Wykres 31 Czy w najbliższym otoczeniu, ma Pani/ Pan do czynienia?



Źródło: opracowanie własne na podstawie badania ankietowego

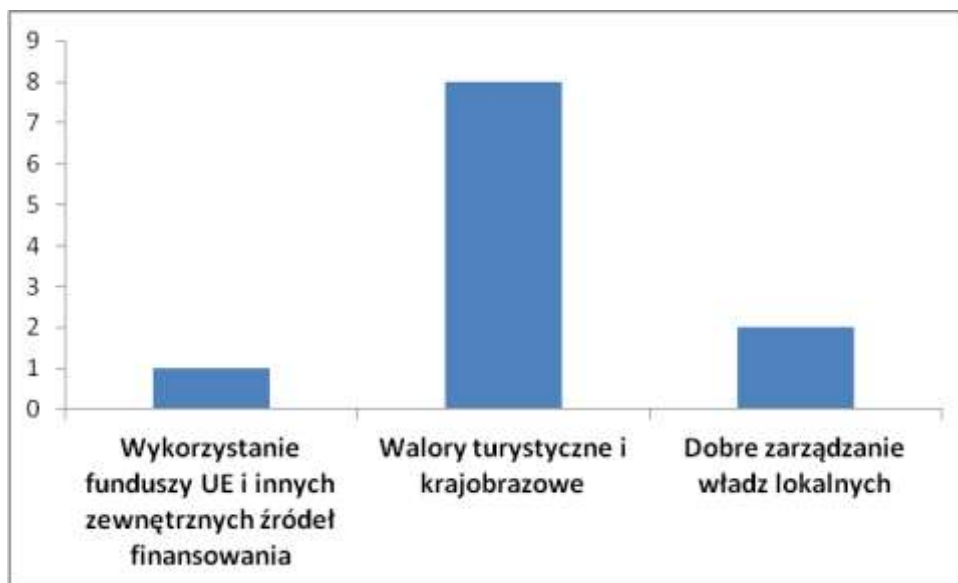
6. Tylko jeden ankietowany wskazał, iż w ostatnich latach warunki życia w danej miejscowości zmieniły się na lepsze, 75% uważa, iż warunki życia w Łysinie nie uległy zmianie, 1 osoba stwierdziła, iż zmieniły się na gorsze.

Gminny Program Rewitalizacji obszarów Gminy Łękawica do roku 2025

7. Czynniki sprzyjające rozwojowi miejscowości.

Aż 100% badanych, wskazało na walory turystyczne i krajobrazowe. Na dalszym miejscu znalazły się dobrze zarządzanie władz lokalnych oraz wykorzystanie funduszy UE i innych zewnętrznych źródeł finansowania. Jedna osoba wskazała, także wśród innych czynników – działalność koła gospodyń wiejskich.

Wykres 32 Czynniki sprzyjające rozwojowi miejscowości



Źródło: opracowanie własne na podstawie badania ankietowego

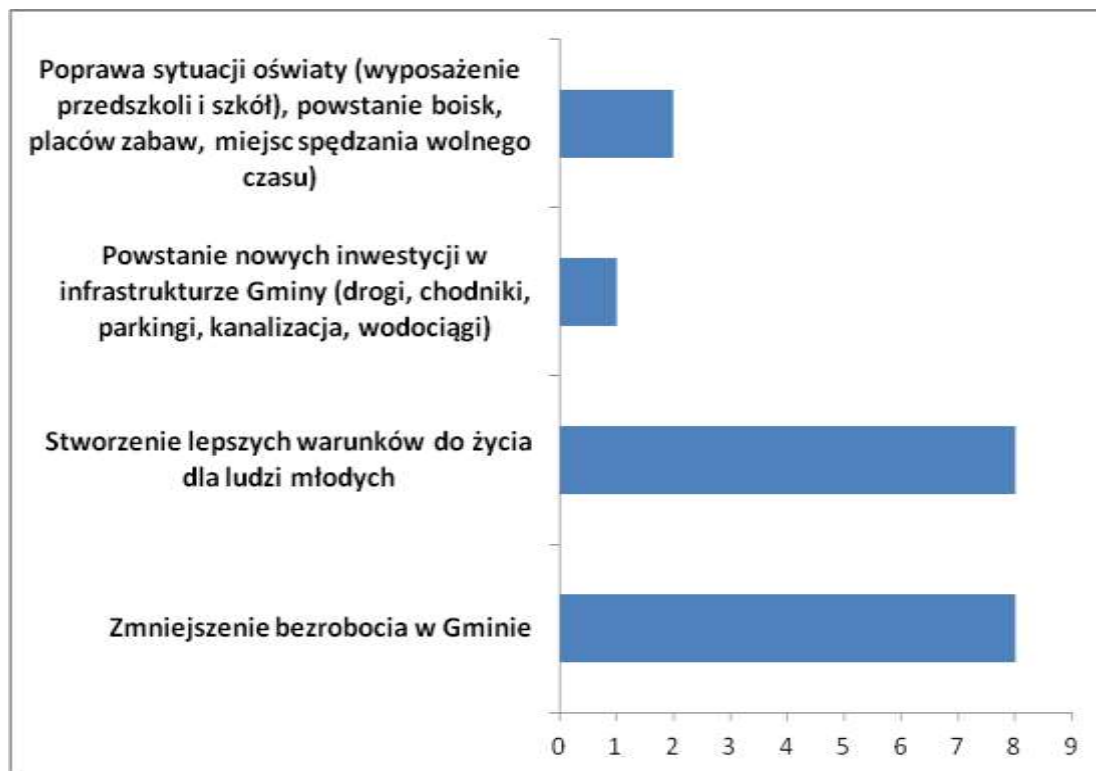
8. Jakie są Pani/ Pana oczekiwania wobec działań lokalnych władz na terenie Gminy?

Wśród najczęstszych odpowiedzi znalazły się:

- stworzenie lepszych warunków do życia dla młodych ludzi oraz
- zmniejszenie bezrobocia w Gminie.

Gminny Program Rewitalizacji obszarów Gminy Łękawica do roku 2025

Wykres 33 Oczekiwanie wobec działań lokalnych władz na terenie Gminy



Źródło: opracowanie własne na podstawie badania ankietowego

V. Okrajnik

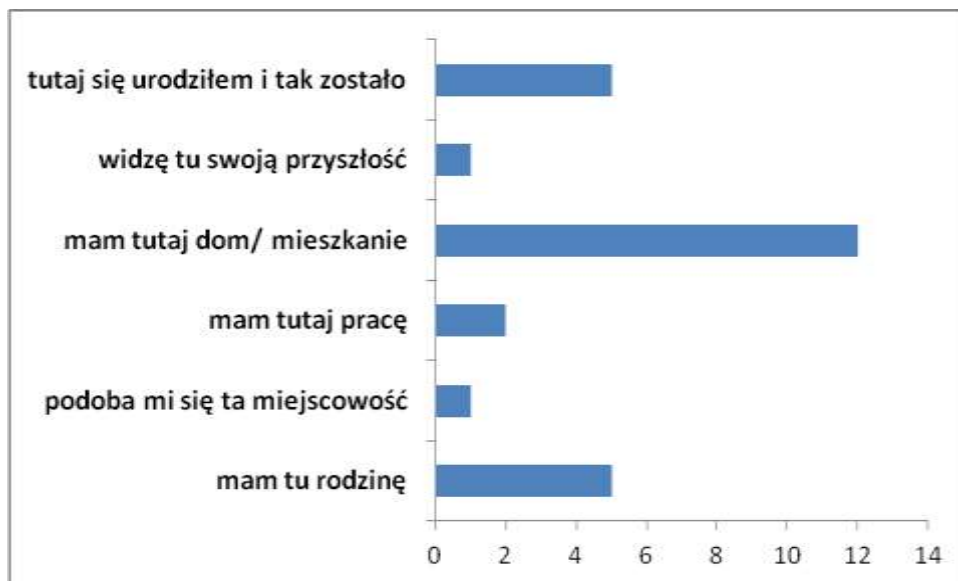
1. Czy miejscowość, w której Pani/ Pan mieszka jest „dobrym miejscem do życia”?

100% ankietowanych z Okrajnika, uważa iż miejscowość, w której mieszka jest dobrym miejscem do życia, co jest pozytywną informacją dla tej miejscowości.

2. Przyczyny zamieszkiwania daną miejscowość.

Za najczęstszą przyczynę zamieszkiwania miejscowość wymienia się „posiadanie domu/ mieszkania”, a także „posiadanie rodziny”, czy też określenie, iż osoba tutaj się właśnie urodziła i tak zostało.

Wykres 34 Przyczyny zamieszkiwania daną miejscowość



Źródło: opracowanie własne na podstawie badania ankietowego

3. Czy wiąże Pani/ Pan swoją przyszłość z miejscem zamieszkania?

100% badanych na to pytanie odpowiedziało „raczej tak”.

4. Ocena obszarów życia miejscowości.

Najslabiej wypadły następujące obszary, tam niezadowolenie wykazuje między 43% a 78% badanych:

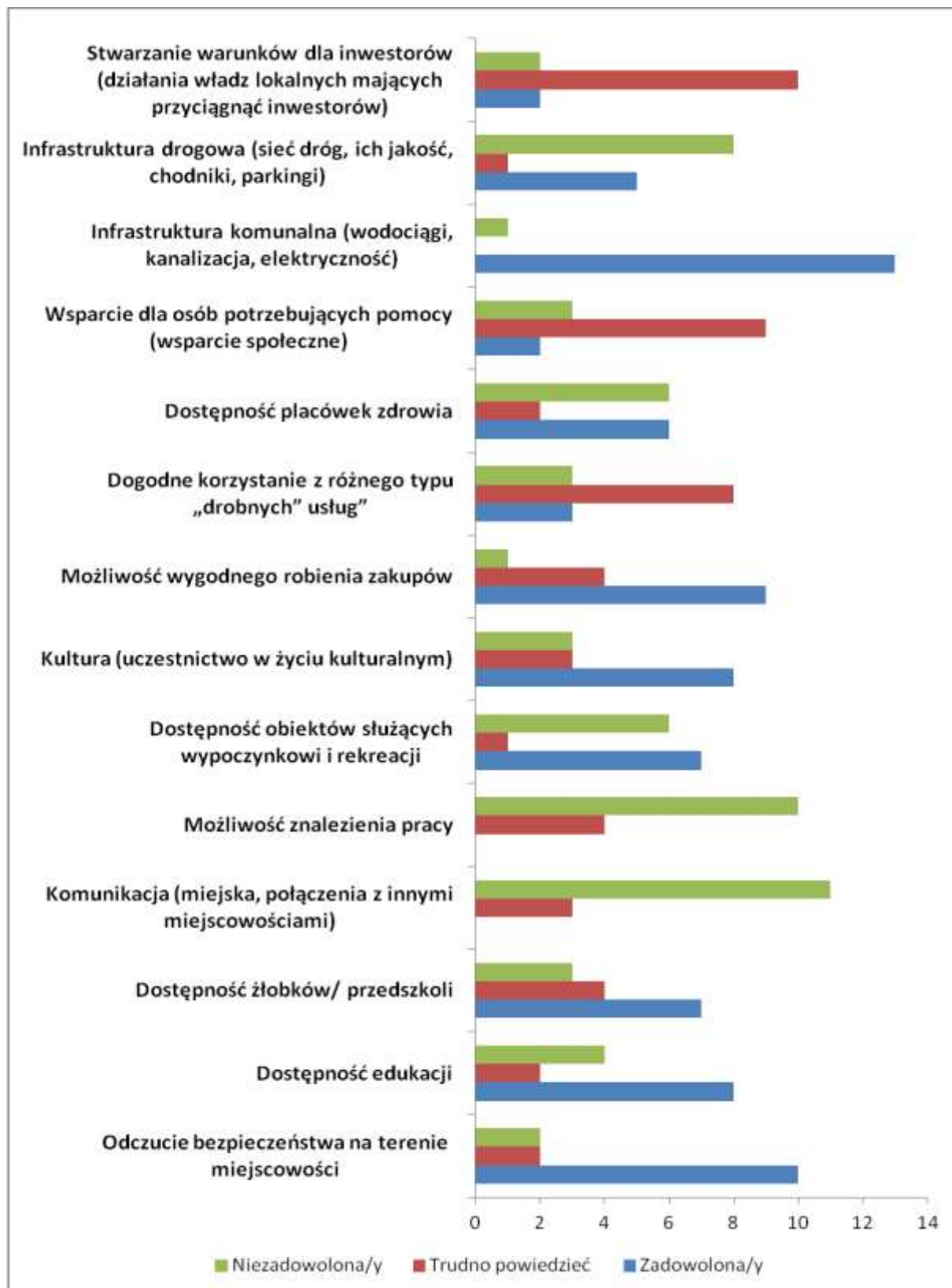
- komunikacja (miejska, połączenie z innymi miejscowościami),
- możliwość znalezienie pracy,
- infrastruktura drogowa (sieć dróg, ich jakość, chodniki, parkingi).

Duże zadowolenia mieszkańcy wykazują w następujących obszarach:

- infrastruktura komunalna (wodociągi, kanalizacja, elektryczność),
- odczucie bezpieczeństwa na terenie miejscowości,
- możliwość wygodnego robienia zakupów.

Gminny Program Rewitalizacji obszarów Gminy Łękawica do roku 2025

Wykres 35 Ocena obszarów życia miejscowości



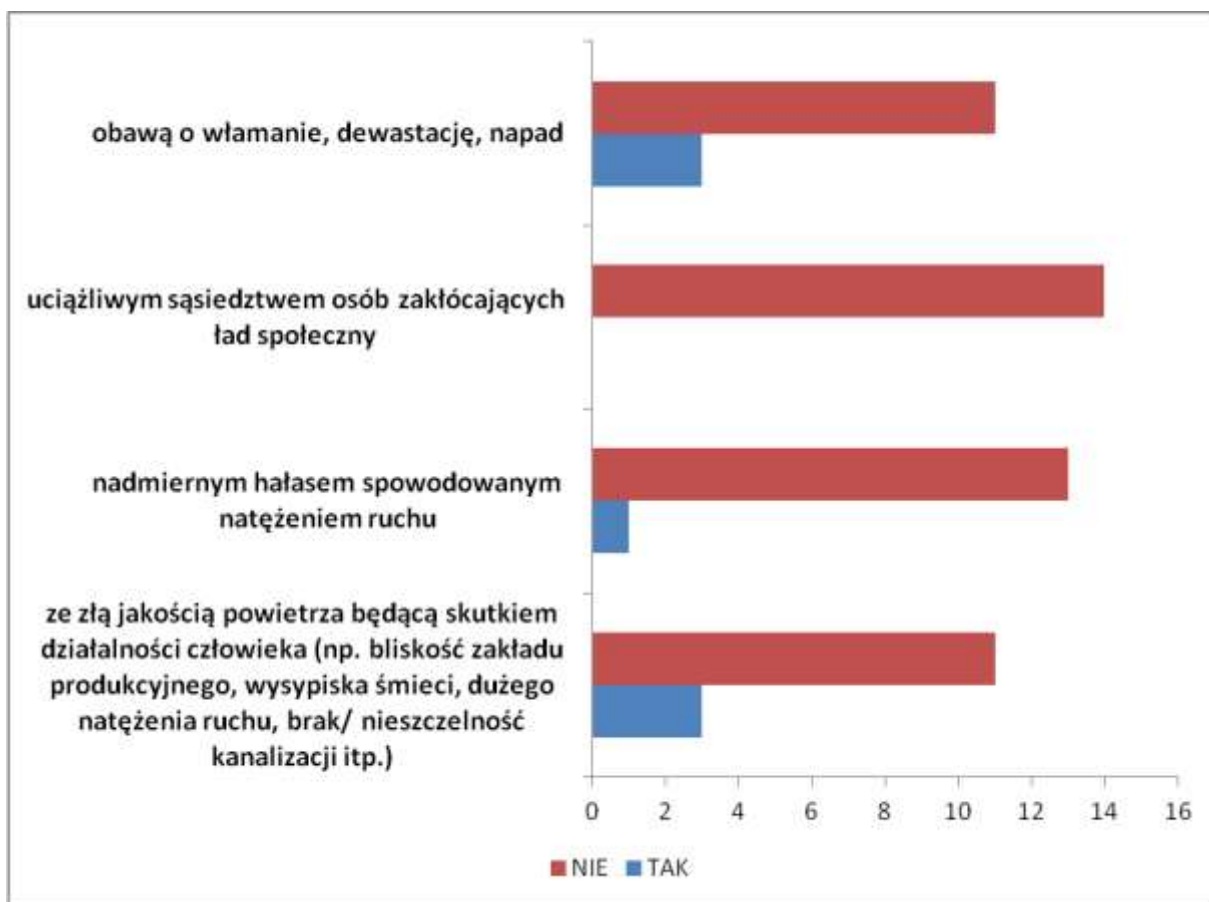
Źródło: opracowanie własne na podstawie badania ankietowego

Gminny Program Rewitalizacji obszarów Gminy Łękawica do roku 2025

5. Odniesienie się do najbliższego otoczenia.

Z odpowiedzi wynika, iż w Okrajniku, mieszkańcy raczej nie mają do czynienia z nadmiernym hałasem spowodowanym natężeniem ruchu czy uciążliwością sąsiadów zakłócających ład społeczny. W mniejszym zakresie niektóre osoby wskazały obawę o włamanie, dewastację lub napad lub złą jakością powietrza, będącą skutkiem działalności człowieka.

Wykres 36 Czy w najbliższym otoczeniu, ma Pani/ Pan do czynienia?



Źródło: opracowanie własne na podstawie badania ankietowego

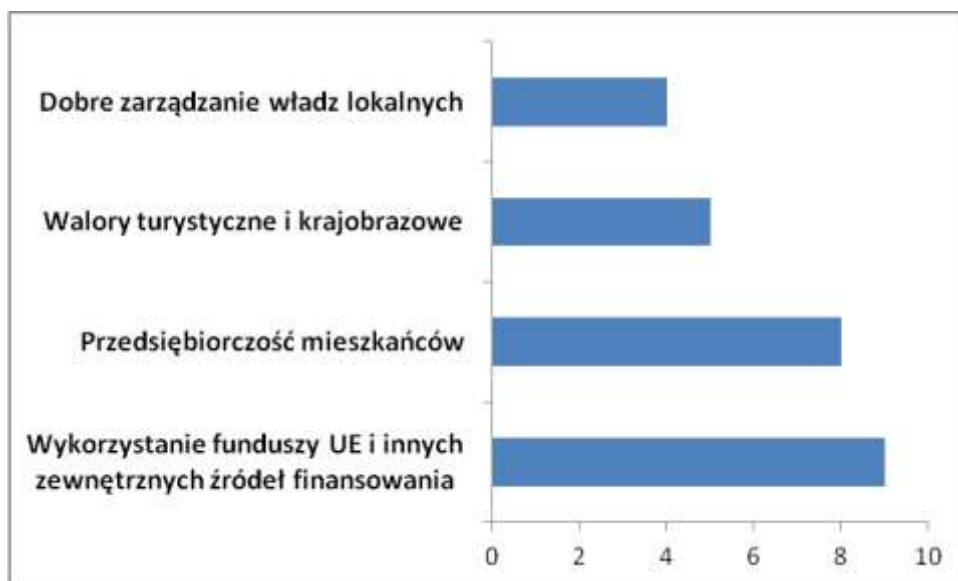
6. Ok. 72% badanych wskazało, iż w ostatnich latach warunki życia w danej miejscowości zmieniły się na lepsze, 14% osób nie dostrzega żadnych zmian i tyle samo osób stwierdziło, iż warunki życia zmieniły się na gorsze.

7. Czynniki sprzyjające rozwojowi miejscowości.

Aż 65% badanych, wskazało wykorzystanie funduszy UE i innych zewnętrznych źródeł finansowania, na kolejnym miejscu znalazła się „przedsiębiorczość mieszkańców” oraz walory turystyczne i krajobrazowe.

Gminny Program Rewitalizacji obszarów Gminy Łękawica do roku 2025

Wykres 37 Czynniki sprzyjające rozwojowi miejscowości



Źródło: opracowanie własne na podstawie badania ankietowego

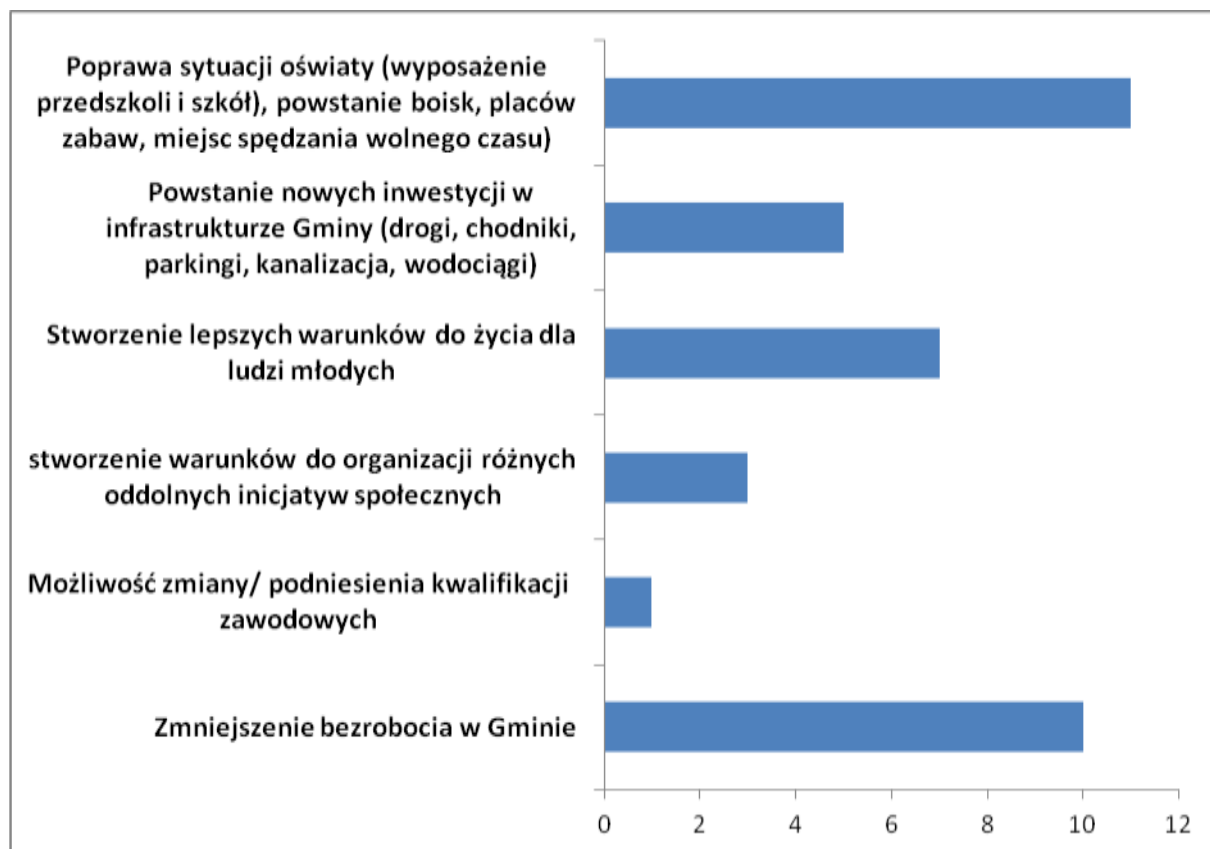
8. Jakie są Pani/ Pana oczekiwania wobec działań lokalnych władz na terenie Gminy

Wśród najczęstszych odpowiedzi znalazły się:

- poprawa sytuacji oświaty (wyposażenie przedszkoli i szkół, powstanie boisk, placów zabaw, miejsc spędzania wolnego czasu).
- zmniejszenie bezrobocia w Gminie,
- stworzenie lepszych warunków do życia dla młodych ludzi,

Gminny Program Rewitalizacji obszarów Gminy Łękawica do roku 2025

Wykres 38 Oczekiwanie wobec działań lokalnych władz na terenie Gminy



Źródło: opracowanie własne na podstawie badania ankietowego

Gminny Program Rewitalizacji obszarów Gminy Łękawica do roku 2025

Tabela 15 Porównanie ocen badanych w wybranych obszarach życia dla poszczególnych miejscowości

Badane obszary	Kocierz Moszczanicki	Kocierz Rychwałdzki	Łękawica	Lysina	Okrajnik
Obszary życia, które wypadają najslabiej (największy odsetek niezadowolenia)	<ul style="list-style-type: none"> - możliwość wygodnego robienia zakupów, - możliwość znalezienie pracy, - dogodne korzystanie z różnego typu „drobnych usług”, - infrastruktura drogowa (sieć dróg, ich jakość, chodniki, parkingi), - komunikacja (miejska, łącznie z innymi miejscowościami), - dostępność żłobków/przedszkoli. 	<ul style="list-style-type: none"> -możliwość znalezienie pracy, -komunikacja (miejska, łącznie z innymi miejscowościami). 	<ul style="list-style-type: none"> -możliwość znalezienie pracy, -komunikacja (miejska, łącznie z innymi miejscowościami), - dostępność placówek zdrowia. 	<ul style="list-style-type: none"> -możliwość znalezienie pracy, -komunikacja (miejska, łącznie z innymi miejscowościami), - dostępność żłobków/przedszkoli, -dostępność do edukacji, -infrastruktura drogowa (sieć dróg, ich jakość, chodniki, parkingi), -infrastruktura komunalna (wodociągi, kanalizacja, elektryczność). 	<ul style="list-style-type: none"> -komunikacja (miejska, łącznie z innymi miejscowościami), -możliwość znalezienie pracy, -infrastruktura drogowa (sieć dróg, ich jakość, chodniki, parkingi).
Obszary życia, które wypadają najlepiej (największy odsetek zadowolenia)	<ul style="list-style-type: none"> - „odczucie bezpieczeństwa na terenie miejscowości” oraz - infrastruktura komunalna (wodociągi, kanalizacja, elektryczność). 	<ul style="list-style-type: none"> - infrastruktura komunalna (wodociągi, kanalizacja, elektryczność), - dostępność obiektów służących wypoczynkowi i rekreacji, - kultura i uczestnictwo w życiu kulturalnym. 	<ul style="list-style-type: none"> -infrastruktura komunalna (wodociągi, kanalizacja, elektryczność), -możliwość wygodnego robienia zakupów, -odczucie bezpieczeństwa na terenie miejscowości, 	<ul style="list-style-type: none"> -kultura (uczestnictwo w życiu kulturalnym), - dostępność obiektów służących wypoczynkowi i rekreacji -dostępność placówek zdrowia. 	<ul style="list-style-type: none"> -infrastruktura komunalna (wodociągi, kanalizacja, elektryczność), -odczucie bezpieczeństwa na terenie miejscowości, -możliwość wygodnego robienia zakupów.

Gminny Program Rewitalizacji obszarów Gminy Łękawica do roku 2025

			- dostępność edukacji, -kultura (uczestnictwo w kulturze).		
Odniesienie się do najbliższego otoczenia, biorąc pod uwagę aspekt jakości powietrza, hałasu, uciążliwości sąsiadów oraz obawy o włamanie, dewastację czy napad	W mniejszym zakresie niektóre osoby wskazały obawę o włamanie, dewastację lub napad.	W mniejszym zakresie niektóre osoby wskazały obawę o włamanie, dewastację lub napad.	W mniejszym stopniu niektóre osoby wskazały na złą jakość powietrza będącą skutkiem działalności człowieka, a także na nadmierny hałas spowodowany natężeniem ruchu.	Część osób ma obawy o włamanie, dewastację lub napad, a także narzeka na uciążliwość sąsiadów zakłócających ład społeczny.	Część osób wskazało obawę o włamanie, dewastację lub napad lub złą jakość powietrza, będącą skutkiem działalności człowieka.

Źródło: opracowanie własne na podstawie badania ankietowego

Gminny Program Rewitalizacji obszarów Gminy Łękawica do roku 2025

3.6. Wyniki ankiet badających opinię mieszkańców w zakresie propozycji utworzenie Centrum Usług Społecznych na terenie Gminy Łękawica.

W okresie październik- grudzień 2014 r. Gminny Ośrodek Pomocy Społecznej w Łękawicy przeprowadził wśród losowo wybranych osób badania ankietowe odnośnie ich opinii w zakresie propozycji utworzenia Centrum Usług Społecznych na terenie Gminy Łękawica.

W badaniu wzięły udział łącznie 32 osoby, wśród tych osób znaleźli się mieszkańcy pochodzący z każdej miejscowości Gminy Łękawica. 3 osoby to mieszkańcy w przedziale wiekowym 18-24 lata, 13 osób w wieku 25-39 lat, 15 osób w wieku 40-59 lat oraz jedna osoba w wieku 60 lat i więcej. 11 ankietowanych to osoby pełniące opiekę na dzieckiem do 7 lat, a 2 ankietowanych wskazało że pełnią opiekę nad osobą zależną.

Wśród badanych: 34% to osoby pracujące, 40% to osoby bezrobotne, ponad 9% to osoby samotnie wychowujące dziecko oraz tyle samo to emerycie/ renciści.

Ankietowanym zadano 3 pytania:

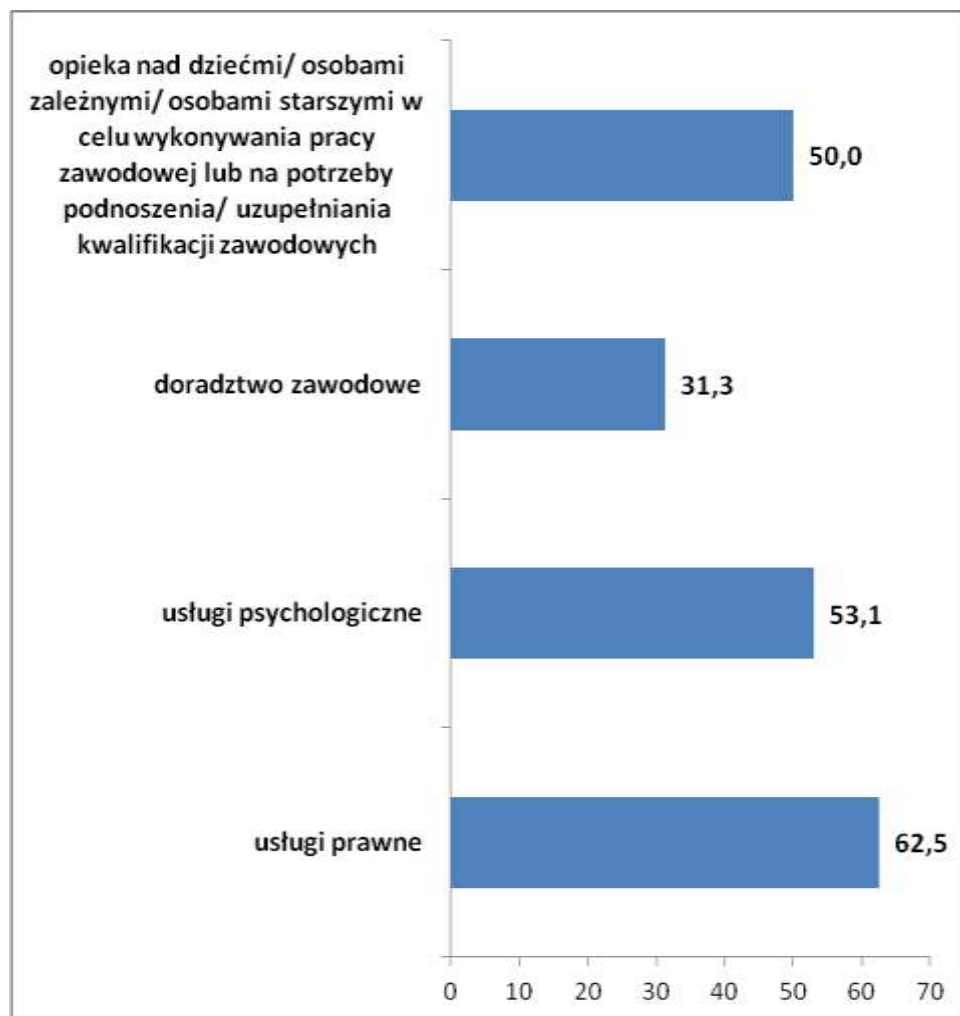
1. Czy na terenie Gminy potrzebne jest miejsce, gdzie na bieżąco świadczone byłyby kompleksowe usługi społeczne, prozdrowotne, aktywizacyjno- rozwojowe oraz integrujące społeczność lokalną?

Aż 97% badanych potwierdziło taką potrzebę.

2. Z jakich usług społecznych najchętniej by Pani/ Pan korzystała/ korzystał?

Mieszkańcy mieli do wyboru 4 odpowiedzi. Ich rozkład prezentuje poniższy wykres.

Wykres 33 Wykaz usług, z których mieszkańcy najchętniej by korzystali (%)



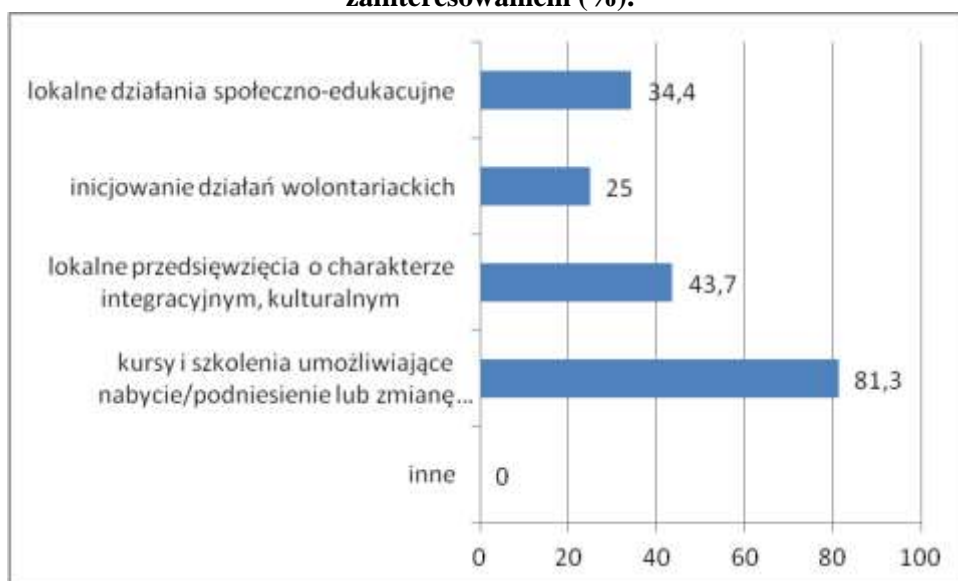
Źródło: opracowanie własne na podstawie badania ankietowego

3. Które z poniższych działań cieszyłyby się największym zainteresowaniem?

Mieszkańcy mieli możliwość zaznaczenia pięciu odpowiedzi. % rozkład odpowiedzi prezentuje poniższy wykres.

Gminny Program Rewitalizacji obszarów Gminy Łękawica do roku 2025

Wykres 40 Działania realizowane na terenie Gminy, które cieszyłyby się największym zainteresowaniem (%).



Źródło: opracowanie własne na podstawie badania ankietowego

Gminny Program Rewitalizacji obszarów Gminy Łękawica do roku 2025

3.7. Analiza SWOT dla obszarów zdegradowanych

Kocierz Moszczanicki

Lp.	Obszar	Mocne Strony	Słabe strony (problemy wewnętrzne)	Szanse	Zagrożenia (problemy z otoczenia)
1.	Ruch naturalny i migracje	➤ Dodanie saldo migracji (na tle pozostałych miejscowości, Kocierz M. wypada najlepiej)	➤ Ujemny przyrost naturalny (na tle pozostałych miejscowości, Kocierz M. wypada najslabiej)	➤ Wzrost liczby zawieranych małżeństw, ➤ Trendy związane z napływem ludzi na wieś ➤ Polityka prorodzinna państwa	➤ Ubóstwo ➤ Brak rozwoju Gminy w wielu aspektach zniechęcających zamieszkiwanie na tym terenie
2.	Specyficzne trendy demograficzne	➤ Duży udział osób w wieku produkcyjnym (na drugim miejscu)	➤ Mały udział osób w wieku przedprodukcyjnym na tle całej Gminy (przedostatnie miejsce)	➤ Polityka prorodzinna państwa	➤ Ogólny trend nie zawierania związków małżeńskich ➤ Niski lub ujemny przyrost naturalny
3.	Bezrobocie	➤ Najmniejszy udział osób bezrobotnych w wieku powyżej 50 lat na tle całej Gminy	➤ Dominujący udział osób bezrobotnych z wykształceniem zasadniczym zawodowym oraz bez kwalifikacji zawodowych ➤ Rosnący udział osób długotrwale bezrobotnych	➤ Udział w projektach oferujących doradztwo, szkolenia, kursy, staże, praktyki itd. ➤ Utworzenie żłobków, zapewnienie opieki na dziećmi i osobami zależnymi	➤ Brak miejsc pracy ➤ Problemy z używkami,
4.	Pomoc społeczna		➤ Duża liczba osób korzystających z pomocy GOPS (trzecie miejsce w Gminie)	➤ Udział w projektach oferujących pomoc psychologiczną, prawną, leczenia uzależnień	➤ Ubóstwo ➤ Bezrobocie
5.	Ceny	➤ Niskie ceny nieruchomości	➤ Niskie ceny nieruchomości	➤ Ogólna tendencja napływu	➤ Brak meldunków

Gminny Program Rewitalizacji Obszarów Gminy Łękawica na lata 2015-2025

	nieruchomości	w stosunku do całej Gminy, przyciągające potencjalnych inwestorów	w stosunku do całej Gminy, oznaczające słaby zarobek dla sprzedających	ludności z miast na wieś	napływającej ludności (turystyka weekendowa)
6.	Aktywność gospodarcza	➤ Stosunkowo wysoki wskaźnik ilości przedsiębiorstw na 100 mieszkańców miejscowości (3 miejsce w Gminie)	➤ Mała aktywność gospodarcza na tle powiatu żywieckiego	➤ Możliwość pozyskania zewnętrznych źródeł finansowych na założenie firmy i jej funkcjonowanie w początkowym okresie	➤ Przepisy prawne i finansowe w zakresie funkcjonowania firm ➤ Wysokie koszty prowadzenia działalności gospodarczej
7.	Aktywność organizacji pozarządowych	➤ Duża liczba organizacji pozarządowych z terenu miejscowości	➤ Brak miejsca na terenie Gminy na funkcjonowanie takich organizacji	➤ Możliwość pozyskania zewnętrznych źródeł finansowych dla organizacji pozarządowych	➤ Brak środków finansowych na stałą aktywność tych organizacji
8.	Udział w wyborach		➤ Najsłabsza frekwencja w wyborach na tle całej Gminy	➤ Większa aktywność władz samorządowych w zachęcaniu do głosowania przez mieszkańców	➤ Degradacja życia politycznego w Polsce
9.	Uzależnienia od używek		➤ Występowanie zjawiska uzależnienia od alkoholu	➤ Udział w projektach oferujących pomoc psychologiczną, prawną, leczenia uzależnień	➤ Ubóstwo, ➤ Bezrobocie
10.	Przemoc domowa	➤ Najniższy wskaźnik liczby pokrzywdzonych w wyniku przemocy w rodzinie na tle całej Gminy	➤ Występowanie zjawiska przemocy domowej w miejscowości	➤ Udział w projektach oferujących pomoc psychologiczną, prawną, leczenia uzależnień	➤ Ubóstwo, ➤ Bezrobocie, ➤ Uzależnienia do używek

Kocierz Rychwałdzki

Lp.	Obszar	Mocne Strony	Słabe strony (problemy wewnętrzne)	Szanse	Zagrożenia (problemy z otoczenia)
1.	Ruch naturalny i migracje	<ul style="list-style-type: none"> ➤ Największy przyrost liczby mieszkańców w stosunku do całej Gminy ➤ Dodatni przyrost naturalny (drugie miejsce w Gminie) ➤ Dodatnie saldo migracji 	<ul style="list-style-type: none"> ➤ Najsłabszy wynik jeśli chodzi o saldo migracji w stosunku do całej Gminy 	<ul style="list-style-type: none"> ➤ Wzrost liczby zawieranych małżeństw, ➤ Trendy związane z napływem ludzi na wieś ➤ Polityka prorodzinna państwa 	<ul style="list-style-type: none"> ➤ Ubóstwo ➤ Brak rozwoju Gminy w wielu aspektach zniechęcających zamieszkiwanie na tym terenie
2.	Specyficzne trendy demograficzne		<ul style="list-style-type: none"> ➤ Najwyższy wskaźnik udziału osób w wieku poprodukcyjnym na tle całej Gminy 	<ul style="list-style-type: none"> ➤ Polityka prorodzinna państwa 	<ul style="list-style-type: none"> ➤ Ogólny trend nie zawierania związków małżeńskich ➤ Niski lub ujemny przyrost naturalny
3.	Bezrobocie	<ul style="list-style-type: none"> ➤ Jedna z dwóch miejscowości, w której udział kobiet jest mniejszy niż mężczyzn w ogóle osób bezrobotnych, ➤ Najmniejszy udział osób długotrwale bezrobotnych oraz osób do 25 roku życia na tle całej Gminy 	<ul style="list-style-type: none"> ➤ Stosunkowo duży udział osób bezrobotnych na tle całej Gminy (drugie miejsce) ➤ Dominujący udział osób bezrobotnych z wykształceniem gimnazjalnym i poniżej. 	<ul style="list-style-type: none"> ➤ Udział w projektach oferujących doradztwo, szkolenia, kursy, staże, praktyki itd. ➤ Utworzenie żłobków, zapewnienie opieki na dziećmi i osobami zależnymi 	<ul style="list-style-type: none"> ➤ Brak miejsc pracy ➤ Problemy z używkami,
4.	Pomoc społeczna		<ul style="list-style-type: none"> ➤ Duża liczba osób korzystających z pomocy GOPS (drugie miejsce w Gminie) 	<ul style="list-style-type: none"> ➤ Udział w projektach oferujących pomoc psychologiczną, prawną, leczenia uzależnień 	<ul style="list-style-type: none"> ➤ Ubóstwo ➤ Bezrobocie
5.	Ceny	<ul style="list-style-type: none"> ➤ Wysokie ceny 		<ul style="list-style-type: none"> ➤ Ogólna tendencja napływu 	<ul style="list-style-type: none"> ➤ Brak meldunków

Gminny Program Rewitalizacji Obszarów Gminy Łękawica na lata 2015-2025

	nieruchomości	nieruchomości na tle całej Gminy, oznaczające dobry zarobek dla sprzedających		ludności z miast na wieś	napływającej ludności (turystyka weekendowa)
6.	Aktywność gospodarcza		<ul style="list-style-type: none"> ➤ Mała aktywność gospodarcza na tle Gminy (najniższy wskaźnik liczby podmiotów gospodarczych w stosunku do liczby mieszkańców) ➤ Mała aktywność gospodarcza na tle powiatu żywieckiego 	<ul style="list-style-type: none"> ➤ Możliwość pozyskania zewnętrznych źródeł finansowych na założenie firmy i jej funkcjonowanie w początkowym okresie 	<ul style="list-style-type: none"> ➤ Przepisy prawne i finansowe w zakresie funkcjonowania firm ➤ Wysokie koszty prowadzenia działalności gospodarczej
7.	Aktywność organizacji pozarządowych		<ul style="list-style-type: none"> ➤ Mała liczba organizacji pozarządowych ➤ Brak miejsca na terenie Gminy na funkcjonowanie takich organizacji 	<ul style="list-style-type: none"> ➤ Możliwość pozyskania zewnętrznych źródeł finansowych dla organizacji pozarządowych 	<ul style="list-style-type: none"> ➤ Brak środków finansowych na stałą aktywność tych organizacji
8.	Udział w wyborach	<ul style="list-style-type: none"> ➤ Najwyższy frekwencja w wyborach na tle całej Gminy 		<ul style="list-style-type: none"> ➤ Większa aktywność władz samorządowych w zachęcaniu do głosowania przez mieszkańców 	<ul style="list-style-type: none"> ➤ Degradacja życia politycznego w Polsce
9.	Uzależniania od używek		<ul style="list-style-type: none"> ➤ Występowanie zjawiska uzależnienia od alkoholu 	<ul style="list-style-type: none"> ➤ Udział w projektach oferujących pomoc psychologiczną, prawną, leczenia uzależnień 	<ul style="list-style-type: none"> ➤ Ubóstwo, ➤ Bezrobocie
10.	Przemoc domowa		<ul style="list-style-type: none"> ➤ Występowanie zjawiska przemocy domowej w miejscowości (miejscowość jest na drugim miejscu jeśli chodzi o liczbę pokrzywdzonych w wyniku przemocy domowej) 	<ul style="list-style-type: none"> ➤ Udział w projektach oferujących pomoc psychologiczną, prawną, leczenia uzależnień 	<ul style="list-style-type: none"> ➤ Ubóstwo, ➤ Bezrobocie, ➤ Uzależnienia do używek

Gminny Program Rewitalizacji Obszarów Gminy Łękawica na lata 2015-2025

Łękawica

Lp.	Obszar	Mocne Strony	Słabe strony (problemy wewnętrzne)	Szanse	Zagrożenia (problemy z otoczenia)
1.	Ruch naturalny i migracje	<ul style="list-style-type: none"> ➤ Dodatni przyrost naturalny (trzecie miejsce w Gminie) ➤ Dodatnie saldo migracji 		<ul style="list-style-type: none"> ➤ Wzrost liczby zawieranych małżeństw, ➤ Trendy związane z napływem ludzi na wieś ➤ Polityka prorodzinna państwa 	<ul style="list-style-type: none"> ➤ Ubóstwo ➤ Brak rozwoju Gminy w wielu aspektach zniechęcających zamieszkiwanie na tym terenie
2.	Specyficzne trendy demograficzne	<ul style="list-style-type: none"> ➤ Najniższy udział osób w wieku poprodukcyjnym na tle Gminy ➤ Duży udział osób w wieku przedprodukcyjnym 	<ul style="list-style-type: none"> ➤ Najwyższy wskaźnik rozwodów na tle Gminy 	<ul style="list-style-type: none"> ➤ Polityka prorodzinna państwa 	<ul style="list-style-type: none"> ➤ Ogólny trend nie zawierania związków małżeńskich ➤ Niski lub ujemny przyrost naturalny
3.	Bezrobocie	<ul style="list-style-type: none"> ➤ Najmniejszy udział osób bezrobotnych w ogóle mieszkańców 	<ul style="list-style-type: none"> ➤ Stosunkowo duży udział bezrobotnych kobiet w ogóle osób bezrobotnych ➤ Dominujący udział osób bezrobotnych z wykształceniem zasadniczym zawodowym, ➤ Duży udział osób długotrwale bezrobotnych ➤ Dominujący udział osób bezrobotnych do 25 roku życia oraz powyżej 50 roku życia 	<ul style="list-style-type: none"> ➤ Udział w projektach oferujących doradztwo, szkolenia, kursy, staże, praktyki itd. ➤ Utworzenie żłobków, zapewnienie opieki na dziećmi i osobami zależnymi 	<ul style="list-style-type: none"> ➤ Brak miejsc pracy ➤ Problemy z używkami,
4.	Pomoc społeczna	<ul style="list-style-type: none"> ➤ Mały udział osób korzystających z pomocy GOPS na tle innych 		<ul style="list-style-type: none"> ➤ Udział w projektach oferujących pomoc psychologiczną, prawną, 	<ul style="list-style-type: none"> ➤ Ubóstwo ➤ Bezrobocie

Gminny Program Rewitalizacji Obszarów Gminy Łękawica na lata 2015-2025

		miejsowości		leczenia uzależnień	
5.	Ceny nieruchomości		➤ Przeciętne ceny nieruchomości na tle całej Gminy, słabsze w stosunku do powiatu żywieckiego	➤ Ogólna tendencja napływu ludności z miast na wieś	➤ Brak meldunków napływającej ludności (turystyka weekendowa)
6.	Aktywność gospodarcza	➤ Największa aktywności gospodarcza mieszkańców na tle całej Gminy	➤ Mała aktywność gospodarcza na tle powiatu żywieckiego	➤ Możliwość pozyskania zewnętrznych źródeł finansowych na założenie firmy i jej funkcjonowanie w początkowym okresie	➤ Przepisy prawne i finansowe w zakresie funkcjonowania firm ➤ Wysokie koszty prowadzenia działalności gospodarczej
7.	Aktywność organizacji pozarządowych	➤ Duża liczba organizacji pozarządowych w miejscowości	➤ Brak miejsca na terenie Gminy na funkcjonowanie takich organizacji	➤ Możliwość pozyskania zewnętrznych źródeł finansowych dla organizacji pozarządowych	➤ Brak środków finansowych na stałą aktywność tych organizacji
8.	Udział w wyborach	➤ Wysoka frekwencja w wyborach na tle całej Gminy		➤ Większa aktywność władz samorządowych w zachęcaniu do głosowania przez mieszkańców	➤ Degradacja życia politycznego w Polsce
9.	Uzależniania od używek		➤ Występowanie zjawiska uzależnienia od alkoholu	➤ Udział w projektach oferujących pomoc psychologiczną, prawną, leczenia uzależnień	➤ Ubóstwo, ➤ Bezrobocie
10.	Przemoc domowa		➤ Występowanie zjawiska przemocy domowej w miejscowości	➤ Udział w projektach oferujących pomoc psychologiczną, prawną, leczenia uzależnień	➤ Ubóstwo, ➤ Bezrobocie, ➤ Uzależnienia do używek

Gminny Program Rewitalizacji Obszarów Gminy Łękawica na lata 2015-2025

Łysina

Lp.	Obszar	Mocne Strony	Słabe strony (problemy wewnętrzne)	Szanse	Zagrożenia (problemy z otoczenia)
1.	Ruch naturalny i migracje	<ul style="list-style-type: none"> ➤ Wysoki przyrost liczby mieszkańców w sołectwie ➤ Dodatni przyrost naturalny (pierwsze miejsce w Gminie) ➤ Dodatnie saldo migracji (drugie miejsce w Gminie) 		<ul style="list-style-type: none"> ➤ Wzrost liczby zawieranych małżeństw, ➤ Trendy związane z napływem ludzi na wieś ➤ Polityka prorodzinna państwa 	<ul style="list-style-type: none"> ➤ Ubóstwo ➤ Brak rozwoju Gminy w wielu aspektach zniechęcających zamieszkiwanie na tym terenie
2.	Specyficzne trendy demograficzne	<ul style="list-style-type: none"> ➤ Duży udział osób w wieku produkcyjnym 	<ul style="list-style-type: none"> ➤ Najniższy udział osób w wieku przedprodukcyjnym 	<ul style="list-style-type: none"> ➤ Polityka prorodzinna państwa 	<ul style="list-style-type: none"> ➤ Ogólny trend nie zawierania związków małżeńskich ➤ Niski lub ujemny przyrost naturalny
3.	Bezrobocie		<ul style="list-style-type: none"> ➤ Największy udział osób bezrobotnych w ogóle mieszkańców ➤ Stosunkowo duży udział bezrobotnych kobiet w ogóle osób bezrobotnych ➤ Dominujący udział osób bezrobotnych z wykształceniem zasadniczym zawodowym, ➤ Najwyższy udział osób długotrwale bezrobotnych ➤ Dominujący udział osób bezrobotnych do 25 roku życia oraz powyżej 50 roku życia 	<ul style="list-style-type: none"> ➤ Udział w projektach oferujących doradztwo, szkolenia, kursy, staże, praktyki itd. ➤ Utworzenie żłobków, zapewnienie opieki na dziećmi i osobami zależnymi 	<ul style="list-style-type: none"> ➤ Brak miejsc pracy ➤ Problemy z używkami,

Gminny Program Rewitalizacji Obszarów Gminy Łękawica na lata 2015-2025

4.	Pomoc społeczna		➤ Największy udział osób korzystających z pomocy GOPS na tle innych miejscowości	➤ Udział w projektach oferujących pomoc psychologiczną, prawną, leczenia uzależnień	➤ Ubóstwo ➤ Bezrobocie
5.	Ceny nieruchomości	➤ Najwyższe ceny nieruchomości na tle całej Gminy, oznaczające dobry zarobek dla sprzedających		➤ Ogólna tendencja napływu ludności z miast na wieś	➤ Brak meldunków napływającej ludności (turystyka weekendowa)
6.	Aktywność gospodarcza		➤ Mała aktywność gospodarcza na tle Gminy i powiatu żywieckiego	➤ Możliwość pozyskania zewnętrznych źródeł finansowych na założenie firmy i jej funkcjonowanie w początkowym okresie	➤ Przepisy prawne i finansowe w zakresie funkcjonowania firm ➤ Wysokie koszty prowadzenia działalności gospodarczej
7.	Aktywność organizacji pozarządowych		➤ Mała liczba organizacji pozarządowych ➤ Brak miejsca na terenie Gminy na funkcjonowanie takich organizacji	➤ Możliwość pozyskania zewnętrznych źródeł finansowych dla organizacji pozarządowych	➤ Brak środków finansowych na stałą aktywność tych organizacji
8.	Udział w wyborach	➤ Wysoka frekwencja w wyborach na tle całej Gminy		➤ Większa aktywność władz samorządowych w zachęcaniu do głosowania przez mieszkańców	➤ Degradacja życia politycznego w Polsce
9.	Uzależniania od używek		➤ Występowanie zjawiska uzależnienia od alkoholu	➤ Udział w projektach oferujących pomoc psychologiczną, prawną, leczenia uzależnień	➤ Ubóstwo, ➤ Bezrobocie
10.	Przemoc domowa		➤ Występowanie zjawiska przemocy domowej w miejscowości – najslabiej wypadająca miejscowość jeśli	➤ Udział w projektach oferujących pomoc psychologiczną, prawną, leczenia uzależnień	➤ Ubóstwo, ➤ Bezrobocie, ➤ Uzależnienia do używek

Gminny Program Rewitalizacji Obszarów Gminy Łękawica na lata 2015-2025

			chodzi o liczbę pokrzywdzonych w wyniku przemocy domowej		
--	--	--	--	--	--

Okrajnik

Lp.	Obszar	Mocne Strony	Słabe strony (problemy wewnętrzne)	Szanse	Zagrożenia (problemy z otoczenia)
1.	Ruch naturalny i migracje	<ul style="list-style-type: none"> ➤ Dodatni przyrost naturalny ➤ Dodatnie saldo migracji (drugie miejsce w Gminie) 		<ul style="list-style-type: none"> ➤ Wzrost liczby zawieranych małżeństw, ➤ Trendy związane z napływem ludzi na wieś ➤ Polityka prorodzinna państwa 	<ul style="list-style-type: none"> ➤ Ubóstwo ➤ Brak rozwoju Gminy w wielu aspektach zniechęcających zamieszkiwanie na tym terenie
2.	Specyficzne trendy demograficzne	<ul style="list-style-type: none"> ➤ Największy udział osób w wieku przedprodukcyjnym 	<ul style="list-style-type: none"> ➤ Duży udział osób w wieku poprodukcyjnym (drugie miejsce w Gminie) 	<ul style="list-style-type: none"> ➤ Polityka prorodzinna państwa 	<ul style="list-style-type: none"> ➤ Ogólny trend nie zawierania związków małżeńskich ➤ Niski lub ujemny przyrost naturalny
3.	Bezrobocie	<ul style="list-style-type: none"> ➤ Ogólny wzrost bezrobocia ➤ Najniższy udział kobiet w grupie osób bezrobotnych 	<ul style="list-style-type: none"> ➤ Dominujący udział osób bezrobotnych z wykształceniem zasadniczym zawodowym, ➤ Dominujący udział osób bezrobotnych do 25 roku życia oraz powyżej 50 roku życia 	<ul style="list-style-type: none"> ➤ Udział w projektach oferujących doradztwo, szkolenia, kursy, staże, praktyki itd. ➤ Utworzenie żłobków, zapewnienie opieki na dziećmi i osobami zależnymi 	<ul style="list-style-type: none"> ➤ Brak miejsc pracy ➤ Problemy z używkami,
4.	Pomoc społeczna	<ul style="list-style-type: none"> ➤ Najmniejszy udział osób korzystających z pomocy GOPS na tle całej Gminy 		<ul style="list-style-type: none"> ➤ Udział w projektach oferujących pomoc psychologiczną, prawną, 	<ul style="list-style-type: none"> ➤ Ubóstwo ➤ Bezrobocie

Gminny Program Rewitalizacji Obszarów Gminy Łękawica na lata 2015-2025

				leczenia uzależnień	
5.	Ceny nieruchomości		➤ Przeciętne ceny nieruchomości na tle całej Gminy, słabsze w stosunku do powiatu żywieckiego	➤ Ogólna tendencja napływu ludności z miast na wieś	➤ Brak meldunków napływającej ludności (turystyka weekendowa)
6.	Aktywność gospodarcza	➤ Duża aktywność gospodarcza mieszkańców (drugie miejsce pod względem liczby podmiotów gospodarczych na 100 mieszkańców)	➤ Mała aktywność gospodarcza na tle powiatu żywieckiego	➤ Możliwość pozyskania zewnętrznych źródeł finansowych na założenie firmy i jej funkcjonowanie w początkowym okresie	➤ Przepisy prawne i finansowe w zakresie funkcjonowania firm ➤ Wysokie koszty prowadzenia działalności gospodarczej
7.	Aktywność organizacji pozarządowych		➤ Mała liczba organizacji pozarządowych ➤ Brak miejsca na terenie Gminy na funkcjonowanie takich organizacji	➤ Możliwość pozyskania zewnętrznych źródeł finansowych dla organizacji pozarządowych	➤ Brak środków finansowych na stałą aktywność tych organizacji
8.	Udział w wyborach	➤ Wysoka frekwencja w wyborach na tle całej Gminy		➤ Większa aktywność władz samorządowych w zachęcaniu do głosowania przez mieszkańców	➤ Degradacja życia politycznego w Polsce
9.	Uzależniania od używek		➤ Występowanie zjawiska uzależnienia od alkoholu	➤ Udział w projektach oferujących pomoc psychologiczną, prawną, leczenia uzależnień	➤ Ubóstwo, ➤ Bezrobocie
10.	Przemoc domowa		➤ Występowanie zjawiska przemocy domowej w miejscowości	➤ Udział w projektach oferujących pomoc psychologiczną, prawną, leczenia uzależnień	➤ Ubóstwo, ➤ Bezrobocie, ➤ Uzależnienia do używek

4. Opis powiązań gminnego programu rewitalizacji z dokumentami strategicznymi wyznaczające kierunki rozwoju

Niniejsze opracowanie jest zgodne z dokumentami wyższego rzędu i innymi równoległymi, tj.:

1. Strategią Rozwoju Kraju 2020 (ŚSRK)

Gminny Program Rewitalizacji Obszarów Gminy Łękawica na lata 2014 - 2025 jest zgodny w wielu elementach ze Strategią Rozwoju Kraju 2020. Jest to najważniejszy dokument strategiczny, który określa ramy rozwoju Polski do roku 2020. GPROŁ do roku 2020 można powiązać z następującymi obszarami strategicznymi, i ich celami:

- a) Obszar strategiczny I. Sprawne i efektywne państwo,
 - a. Cel I.1. Przejście od administrowania do zarządzania rozwojem
 - i. I.1.5. Zapewnienie ładu przestrzennego
 - b. Cel I.3. Wzmocnienie warunków sprzyjających realizacji indywidualnych potrzeb i aktywności obywatela
 - i. I.3.2. Rozwój kapitału społecznego
- b) Obszar strategiczny II. Konkurencyjna gospodarka
 - a. Cel II.4. Rozwój kapitału ludzkiego
 - i. II.4.1. Zwiększanie aktywności zawodowej
 - ii. II.4.2. Poprawa jakości kapitału ludzkiego .
- c) Obszar strategiczny III. Spójność społeczna i terytorialna
 - a. Cel III.1. Integracja społeczna
 - i. III.1.1. Zwiększenie aktywności osób wykluczonych i zagrożonych wykluczeniem społecznym
 - ii. III.1.2. Zmniejszenie ubóstwa w grupach najbardziej nim zagrożonych
 - b. Cel III.3. Wzmocnienie mechanizmów terytorialnego równoważenia rozwoju oraz integracja przestrzenna dla rozwijania i pełnego wykorzystania potencjałów regionalnych

Gminny Program Rewitalizacji obszarów Gminy Łękawica do roku 2025

- i. II.3.3. Tworzenie warunków dla rozwoju ośrodków regionalnych, subregionalnych i lokalnych oraz wzmacniania potencjału obszarów wiejskich,
- ii. III.3.4. Zwiększenie spójności terytorialnej

Zgodność Gminnego Programu Rewitalizacji Obszarów Gminy Łękawica ze Strategią Rozwoju Kraju 2020 głównie wynika z założenia rewitalizacji społecznej osób zagrożonych oraz wykluczonych społecznie. Cel ten będzie realizowany w kontekście obszarów I, II i III. Natomiast założenie rewitalizacji obszarów zdegradowanych celem spójności terytorialnej będzie realizowane w ramach obszarów I i III.

2. Krajową Strategią Rozwoju Regionalnego 2010-2020: Regiony, Miasta, Obszary Wiejskie.

Kolejnym dokumentem strategicznym decydującym o kierunkach rozwoju naszego kraju jest Krajowa Strategia Rozwoju Regionalnego 2010 - 2020. Opracowanie to uściśla cele, które będą wspierane przez Państwo Polskie w zakresie rozwoju regionalnego. Gminny Program Rewitalizacji Obszarów Gminy Łękawica stanowi wypełnienie zapisów w/w strategii w zakresie jednego z celów tj. **2. Budowanie spójności terytorialnej i przeciwdziałanie marginalizacji obszarów problemowych („spójność”).**

W ramach celu drugiego, ukierunkowanego na promowanie spójności w różnych wymiarach przestrzennych, zaplanowano pomoc polityki regionalnej w przezwyciężeniu trudności rozwojowych silnie skoncentrowanych terytorialnie, które zlokalizowane są na obszarach charakteryzujących się najslabszymi w skali kraju wskaźnikami gospodarczymi, społecznymi, instytucjonalnymi i wyposażenia infrastrukturalnego. Obszary te zagrożone są marginalizacją, czyli stałym pogarszaniem się perspektyw rozwojowych. Powoduje to, że potencjały endogeniczne tych obszarów nie mogą zostać wykorzystane w procesach rozwojowych kraju bez dodatkowego, zewnętrznego wsparcia. Kierunki działań w ramach celu drugiego obejmują przede wszystkim wsparcie dla przyspieszenia procesów restrukturyzacyjnych i poprawy sytuacji mieszkańców tych obszarów w zakresie dostępu do podstawowych dóbr i usług publicznych mających pierwszorzędne znaczenie rozwojowe w obecnych warunkach społeczno-gospodarczych.

Przytoczony wyżej akapit dokładnie zostaje wypełniony poprzez realizację celów GPROGŁ do roku 2025. Wynika to z założenia, iż obszary zdegradowane tak społecznie jak i

Gminny Program Rewitalizacji obszarów Gminy Łękawica do roku 2025

przestrzennie muszą zostać poddane rewitalizacji celem wyrównania poziomów rozwoju pozostałych regionów.

3. Strategią Rozwoju Województwa Śląskiego „Śląskie 2020”

W zakresie zgodności Gminnego Programu Rewitalizacji Obszarów Gminy Łękawica z dokumentami strategicznymi o charakterze regionalnym, należy wymienić Strategię Rozwoju Województwa Śląskiego „Śląskie 2020” będącą przełożeniem założeń ogólnokrajowych na pole regionu Województwa Śląskiego. Dokument ten jest o tyle ważny, że na jakie podstawie został stworzony Regionalny Program Operacyjny Województwa Śląskiego na lata 2014 – 2020, który to określa szczegółowo obszary wsparcia środkami pochodzącymi z Unii Europejskiej. W związku z powyższym wychodząc z tego założenia GPROGŁ do roku 2025 musi być z w/w dokumentem zgodny.

Poniżej przedstawiono obszary, cele i kierunki rozwoju Województwa Śląskiego, które dotyczą zakresu opisanego w GPROGŁ do roku 2025.

- a) Obszar priorytetowy: (A) Nowoczesna- Gospodarka - *Cel strategiczny : Województwo śląskie regionem nowoczesnej gospodarki rozwijającej się w oparciu o innowacyjność i kreatywność*
 - a. Cel operacyjny: A.2. Otwarty i atrakcyjny rynek pracy
 - i. Kierunek: Tworzenie warunków dla wykorzystywania przez gospodarkę regionu potencjału osób o ograniczonej aktywności zawodowej, w tym rozwój elastycznych form zatrudnienia, praca na odległość, usuwanie barier w podejmowaniu pracy.
 - b. Cel operacyjny: A.4. Przedsiębiorczość lokalna i społeczna wykorzystująca lokalne rynki i potencjały
 - i. Wsparcie i promocja rozwoju podmiotów działających w obszarze ekonomii społecznej.
 - ii. Rozwój mechanizmów wspierających wzrost zatrudnienia i inicjatyw lokalnych w tym zakresie.
 - iii. Budowanie struktur sieciowych doradztwa w zakresie przedsiębiorczości na poziomie lokalnym.

Gminny Program Rewitalizacji obszarów Gminy Łękawica do roku 2025

b) Obszar priorytetowy: (B) szanse rozwojowe mieszkańców - *Cel strategiczny :
Województwo śląskie regionem o wysokiej jakości życia opierającej się na
powszechnej dostępności do usług publicznych o wysokim standardzie*

a. Cel operacyjny: B.2. Rozwój kompetencji, umiejętności i wzrost poziomu aktywności mieszkańców

- i. Podniesienie jakości i poprawa dostępu do oferty edukacyjnej na wszystkich poziomach nauczania odpowiadającej potrzebom rynku pracy oraz kształtującej postawy przedsiębiorcze i kreatywne.
- ii. Wprowadzenie działań z zakresu monitoringu i ewaluacji polityki edukacyjnej w województwie i zapotrzebowania na określone kompetencje.
- iii. Wzmocnienie kształcenia kluczowych umiejętności i kompetencji uczniów m.in. poprzez organizowanie tematycznych i praktycznych kursów zawodowych we współpracy z pracodawcami.
- iv. Wsparcie działań i rozwój infrastruktury popularyzujących naukę.
- v. Podniesienie jakości i poprawa dostępu do oferty kształcenia ustawicznego umożliwiającej stały rozwój zawodowy i utrzymanie się na rynku pracy.
- vi. Wdrażanie rozwiązań zwiększających dostępność do infrastruktury i podnoszących kompetencje społeczeństwa informacyjnego oraz rozwój usług elektronicznych i mobilnych.
- vii. Stworzenie systemu rozwijania i odkrywania talentów mieszkańców województwa.
- viii. Realizacja długofalowych programów edukacji kulturalnej adresowanej do różnych grup odbiorców zwiększających zainteresowanie uczestnictwem w kulturze.
- ix. Podniesienie jakości i poprawa dostępu do oferty kultury, sportu i rekreacji oferujących możliwości rozwoju mieszkańców oraz atrakcyjnego spędzania wolnego czasu

b. Cel operacyjny: B.3. Harmonia społeczna i wysoki kapitał zaufania oraz dogodne warunki życia mieszkańców

- i. Podnoszenie dostępu do usług wspierających funkcjonowanie rodziny, w tym wspieranie podmiotów oferujących takie usługi.

Gminny Program Rewitalizacji obszarów Gminy Łękawica do roku 2025

- ii. Wdrożenie działań poprawiających warunki startu życiowego i zawodowego osób młodych.
 - iii. Rewitalizacja społeczna obszarów o niskiej aktywności społecznej i zawodowej mieszkańców oraz nagromadzonych problemach społecznych.
 - iv. Rozwój publicznych i rynkowych usług wspierających funkcjonowanie osób starszych.
- c) Obszar priorytetowy: (C) Przestrzeń - *Cel strategiczny : Województwo śląskie regionem atrakcyjnej i funkcjonalnej przestrzeni*
- a. Cel operacyjny: C.1. Zrównoważone wykorzystanie zasobów środowiska
 - i. Rekultywacja terenów zdegradowanych na cele środowiskowe.
 - b. Cel operacyjny: C.3. Wysoki poziom ładu przestrzennego i efektywne wykorzystanie przestrzeni
 - i. Rewitalizacja terenów i obiektów, w tym przemysłowych i zdegradowanych na tereny/obiekty o funkcjach społeczno - gospodarczych oraz zapewnienie ich dostępności.
 - ii. Tworzenie i rewitalizacja obszarów zieleni urządzonej oraz terenów rekreacyjnych.
 - iii. Przywracanie pozycji lub nadawanie nowych funkcji obiektom zabytkowym oraz symbolicznym w życiu społeczności lokalnych.
 - iv. Rewitalizacja osiedli mieszkaniowych, w tym starych dzielnic.
 - v. Wsparcie działań podnoszących jakość planowania przestrzennego na poziomie regionalnym i lokalnym, w tym działań integracyjnych.

Opisane cele i kierunki rozwoju są zgodne z założeniami Gminnego Programu Rewitalizacji Obszaru Gminy Łękawica do roku 2025 tak w obszarze społecznym jak i przestrzennym.

Gminny Program Rewitalizacji obszarów Gminy Łękawica do roku 2025

4. Strategią Regionalnych Inwestycji Terytorialnych Subregionu Południowego Województwa Śląskiego na lata 2014-2020

Gminny Program Rewitalizacji jest spójny z III Celem RIT „Zapewnienie spójności społecznej poprzez rewitalizację fizyczną, gospodarczą i społeczną terytoriów zmarginalizowanych obszaru funkcjonalnego subregionu południowego”, gdyż zakres zadań planowanych do realizacji w ramach niniejszego dokumentu obejmuje kwestie związane ze wsparciem rewitalizacji fizycznej, gospodarczej i społecznej ubogich społeczności i obszarów wiejskich, promowaniem równych szans oraz aktywnym uczestnictwem i zwiększaniem szans na zatrudnienie, lokalnymi inicjatywami na rzecz zatrudnienia, przedsiębiorczością oraz wyrównywaniem dostępu do uczenia się przez całe życie.

5. Strategią Zrównoważonego Rozwoju Społeczno – Gospodarczego Powiatu Żywieckiego na lata 2006 – 2020

Gminny Program Rewitalizacji jest spójny z wszystkim trzema głównymi priorytetami założonymi w Strategii dla Powiatu żywieckiego, tj.:

I - Trwały rozwój gospodarczy w powiecie

II - Zwiększenie szans rozwoju osobistego mieszkańców

III – Poprawa warunków bytowych mieszkańców i przyjezdnych

Analizując dalej zgodność z celami wskazanymi w Strategii wymienić tutaj należy przede wszystkim:

W priorytecie I:

C I.2 Rozwój usług turystycznych

C I.3 Zachowanie przestrzennych walorów powiatu

C I.4 Rozwój małej i średniej przedsiębiorczości

W priorytecie II:

C III.1 Poprawa zdrowotności, promocja zdrowia oraz zwiększenie dostępności usług społecznych

C III.2 Zwiększenie dostępności usług dla przyjezdnych i mieszkańców

C III.3 Podniesienie poziomu bezpieczeństwa na terenie powiatu

C II.3 Podniesienie poziomu integracji społeczeństwa powiatu i zwiększenie ich identyfikacji z powiatem

Gminny Program Rewitalizacji obszarów Gminy Łękawica do roku 2025

6. Strategią Rozwoju Gminy Łękawica na lata 2015-2025

Gminny Program Rewitalizacji jest spójny z następującymi celami Strategii Rozwoju Gminy Łękawica:

- Celem strategicznym 1: *Wysoki stopień zaspokojenia potrzeb społecznych mieszkańców Gminy Łękawica*, i celami operacyjnymi:

Cel nr 8 Wspieranie osób, znajdujących się w trudnej sytuacji życiowej,

Cel nr 9 Tworzenie na terenie Gminy niezbędnych, z punktu widzenia mieszkańców elementów infrastruktury komunalnej.

- Celem strategicznym 2: *Wysoki stopień bezpieczeństwa na terenie Gminy*, i celem operacyjnym:

Cel nr 3 Objęcie monitoringiem szerszego terenu Gminy w porównaniu z obecnym,

Cel nr 6 Zapewnienie połączeń komunikacyjnych, gwarantujących alternatywne względem siebie trasy przejazdu przez obszar Gminy oraz płynność ruchu

- Celem strategicznym 8: *Wysoka jakość funkcjonowania administracji samorządowej*, i celami operacyjnymi:

Cel nr 2 Wysoka dostępność usług publicznych,

Cel nr 3 Wysoka jakość świadczenia usług publicznych.

7. Studium uwarunkowań i kierunków zagospodarowania przestrzennego gminy i Miejscowym Planem Zagospodarowania Przestrzennego części gminy Łękawica

Niniejszy dokument jest zgodny z zapisami Studium uwarunkowań i kierunków zagospodarowania przestrzennego Gminy Łękawica. Spójności należy się doszukiwać w:

Celach społecznych:

- poprawa standardów mieszkaniowych poprzez modernizację systemu komunikacji publicznej, rozwój infrastruktury technicznej,
- poprawa sytuacji ekonomicznej mieszkańców poprzez wyznaczenie nowych terenów pod różne formy działalności gospodarczej,
- ciągły rozwój systemu usług i zwiększanie miejsc pracy, zapobieganie bezrobociu.

Zapisy „Studium” mówiące o uzupełnieniach w zakresie infrastruktury technicznej odnoszą się w szczególności do zaopatrzenia w wodę – budowy wodociągów oraz w zakresie

Gminny Program Rewitalizacji obszarów Gminy Łękawica do roku 2025

odprowadzania i oczyszczania ścieków – budowy kanalizacji. Na terenie gminy należy również poprawić zaopatrzenie w zakresie telekomunikacji.

8. Dokument obowiązujący: Strategia Rozwiązywania Problemów Społecznych dla Gminy Łękawica na lata 2016-2025

Gminny Program Rewitalizacji jest zgodny z zapisami Strategii Rozwiązywania Problemów Społecznych dla Gminy Łękawica na lata 2016-2025. Zgodność dotyczy następujących celów wskazanych w Strategii:

- Cel strategiczny 1 – Włączenie do 2025 r. 10% społeczeństwa lokalnego na rzecz szeroko rozumianego rozwoju edukacji w Gminie, w tym cele operacyjne:
 - Realizacja przedsięwzięć o charakterze edukacyjnym kierunkowych na osoby w wieku powyżej 50 roku życia,
 - Wymiana doświadczeń, w tym międzypokoleniowa wymiana doświadczeń służąca integracji społecznej
 - Nawiązanie ścisłej współpracy z publicznymi służbami zatrudnienia oraz wywieranie wpływu na kierunki działań tychże służb w odniesieniu do potrzeb mieszkańców Gminy Łękawica

- Cel strategiczny 2 – stworzenie do 2025 r. warunków związanych z dostępem do podstawowej opieki medycznej dla wszystkich mieszkańców Gminy, w tym cele operacyjne:
 - zapewnienie mieszkańcom Gminy dostępu do placówek, świadczących usługi związane z ochroną zdrowia, przede wszystkim usługi objęte publicznym systemem ochrony zdrowia,
 - zapewnienie mieszkańcom Gminy możliwości udziału w badaniach profilaktycznych, w tym objęcie dzieci i młodzieży szkolnej regularnymi badaniami profilaktycznymi,
 - objęcie profesjonalną opieką wymagających tego osób starszych, zamieszkujących teren Gminy

Gminny Program Rewitalizacji obszarów Gminy Łękawica do roku 2025

- Cel strategiczny 3 – zwiększenie o 10% zadowolenia wśród mieszkańców z warunków jakie stwarza Gmina, w tym cel operacyjne:
 - Wspieranie grup społecznych doświadczających wykluczenia społecznego, w tym wielokrotnego wykluczenia społecznego
 - Tworzenie na terenie Gminy niezbędnych, z punktu widzenia mieszkańców elementów infrastruktury komunalnej
 - Wzmocnienie potencjału organizacyjnego, ludzkiego i technicznego systemu pomocy społecznej na terenie Gminy Łękawica

5. Opis wizji stanu obszaru po przeprowadzeniu rewitalizacji

5.1. Określenie obszaru rewitalizacji.

Określając obszar zdegradowany i rewitalizacji wzięto pod uwagę diagnozę społeczną przeprowadzoną i opisaną w poprzednich rozdziałach. Przy określeniu obszaru zdegradowanego i rewitalizacji posłużono się analizą punktacyjną w zależności od czynników problemowych. Dla porównania wybrano następujące czynniki:

1. Migracja
2. Specyficzne trendy demograficzne i ruch naturalny
3. Bezrobocie
4. Pomoc społeczna
5. Ceny nieruchomości
6. Aktywność gospodarcza
7. Aktywność organizacji pozarządowych
8. Aktywność w wyborach
9. Uzależnienie od używek
10. Przemoc domowa
11. Infrastruktura techniczna

Poszczególnym czynnikom przyporządkowano wagi, określające stopień wpływu na zdegradowanie społeczne określonego obszaru/ sołectwa, gdzie 1 to najmniejszy wpływ na degradację a 4 największy. Poniżej przedstawiono zestawienie czynników z ich wagami:

Gminny Program Rewitalizacji obszarów Gminy Łękawica do roku 2025

Nazwa czynnika	Waga
1.Migracja	3
2. Specyficzne trendy demograficzne i ruch naturalny	3
3. Bezrobocie	4
4. Pomoc społeczna	4
5. Ceny nieruchomości	1
6. Aktywność gospodarcza	2
7. Aktywność organizacji pozarządowych	2
8. Aktywność w wyborach	1
9. Uzależnienie od używek	4
10. Przemoc domowa	4
11. Infrastruktura techniczna	4

Następnie zestawiono oceny dotyczące poszczególnych obszarów/ sołectwem, gdzie 1 oznacza najmniej zdegradowany obszar a 5 najbardziej. Oceny te wynikają z danych przeprowadzonych analiz opisanych w poprzednich rozdziałach.

Sołectwo Czynnik	Kocierz Moszczanicki	Kocierz Rychwałdzki	Łękawica	Łysina	Okrajnik
1.Migracja	5	2	3	1	4
2. Specyficzne trendy demograficzne i ruch naturalny	1	5	4	2	3
3. Bezrobocie	3	4	1	5	2
4. Pomoc społeczna	3	4	2	5	1
5. Ceny nieruchomości	5	2	3	1	4
6. Aktywność gospodarcza	3	5	1	4	2
7. Aktywność organizacji pozarządowych	2	3	1	5	3

Gminny Program Rewitalizacji obszarów Gminy Łękawica do roku 2025

8. Aktywność w wyborach	5	1	2	3	3
9. Uzależnienie od używek					
10. Przemoc domowa	1	4	2	5	3
11. Infrastruktura techniczna	2	5	1	4	3

Po przemnożeniu oceny i wagi konkretnych obszarów oraz czynników otrzymano faktyczny stan zdegradowania obszarów w zależności od konkretnych czynników. Należy zwrócić uwagę, iż stopień zdegradowania jest określony w proporcji do innych sołectw z Gminy Łękawica.

Sołectwo Czynnik	Kocierz Moszczanicki	Kocierz Rychwałdzki	Łękawica	Łysina	Okrajnik
1. Migracja	15	6	9	3	12
2. Specyficzne trendy demograficzne i ruch naturalny	3	15	12	6	9
3. Bezrobocie	12	16	4	20	8
4. Pomoc społeczna	12	16	8	20	4
5. Ceny nieruchomości	5	2	3	1	4
6. Aktywność gospodarcza	6	10	2	8	4
7. Aktywność organizacji pozarządowych	4	6	2	10	6
8. Aktywność w wyborach	5	1	2	3	3
9. Uzależnienie od używek	0	0	0	0	0

Gminny Program Rewitalizacji obszarów Gminy Łękawica do roku 2025

10. Przemoc domowa	4	16	8	20	12
11. Infrastruktura techniczna	8	20	4	16	12
Łączny stan zdegradowania	74	108	54	107	74

Jak widać najwyższy stopień zdegradowania w porównaniu do pozostałych sołectw występuje we wsi Kocierz Rychwałdzki i Łysina. Najmniej zdegradowanym obszarem, wg tej analizy jest miejscowość Łękawica.

Na podstawie w/w analizy możemy określić, iż działania podejmowane w kolejnych latach powinny być skupione na obszarach problemowych, tj. Kocierz Rychwałdzki i Łysina.

Analizując problemy społeczne, jak bezrobocie, ubóstwo, uzależnienia od używek, w przypadku przedsięwzięć o charakterze nie inwestycyjnym, zakłada się, iż priorytetowo będą brani pod uwagę mieszkańcy obszarów, gdzie opisane powyżej czynniki wypadają najslabiej. Jest to także tożsame z miejscowościami Kocierz Rychwałdzki i Łysina. Jednakże przyjmuje się, że na każdym obszarze sołectwa te problemy występują. Więc zakłada się, że nie będzie to więcej niż 30% mieszkańców, którzy stykają się z problemem wykluczenia społecznego.

Na mapie nr 1 zaznaczono obszar zdegradowany i rewitalizacji. Obszar ten obejmuje:

- 1) Obszar **części wsi Łysina** obejmujący działki o numerach ewidencyjnych 153/7, 153/1, 150/4. Granice obszaru zostały określone na mapie w skali 1: 5000 stanowiącej załącznik Nr 1 do niniejszego wniosku.
- 2) Obszar **części wsi Kocierz Rychwałdzki** obejmujący działki o numerach ewidencyjnych 660/2, 660/3, 660/4, 660/5, 660/6, 660/7, 660/8. Granice obszaru zostały określone na mapie w skali 1: 5000 stanowiącej załącznik Nr 1 do niniejszego wniosku.

Łącznie obszar zdegradowany i rewitalizacji zajmuje powierzchnię 1,1856 ha, co stanowi 0,03 % obszaru gminy.

Potrzeba przeprowadzenia działań rewitalizacyjnych na wskazanym obszarze- obszar wsi Łysina oraz obszar wsi Kocierz Rychwałdzki, wynika przede wszystkim z potrzeb mieszkańców, stowarzyszeń oraz grup, które skupiają się na tych terenach, jak również z

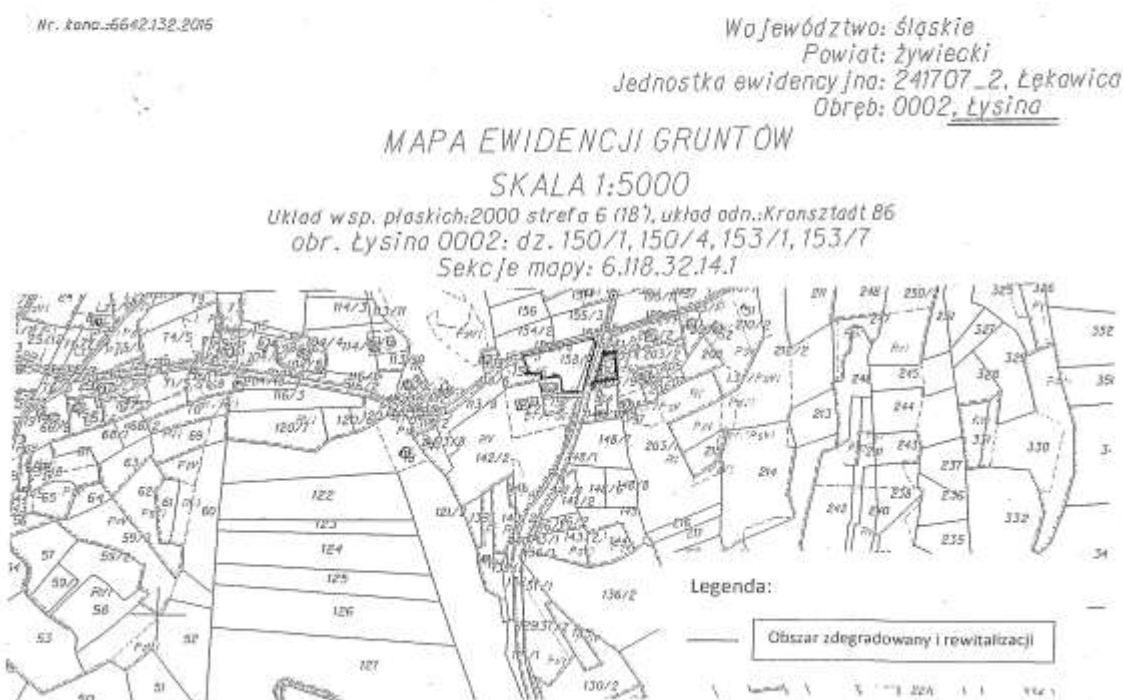
Gminny Program Rewitalizacji obszarów Gminy Łekawica do roku 2025

przyczyn technicznych i przestrzenno- funkcjonalnych zgłaszanych przez mieszkańców, m.in.:

- brak dostępu do wody oraz kanalizacji,
- słaby odbiór sieci komórkowych oraz Internetu,
- niedostatecznie rozwinięta sieć chodników, dróg i infrastruktury komunikacyjnej,

Gminny Program Rewitalizacji obszarów Gminy Łękawica do roku 2025

Mapa 1 Wizualizacja obszaru zdegradowanego i rewitalizacji – obszary koncentrujące negatywne zjawiska społeczne.



Gminny Program Rewitalizacji obszarów Gminy Łękawica do roku 2025

Mapa 2 Wizualizacja projektu poza obszarem rewitalizacji – lokalizacja Centrum Usług Społecznych



○ - Lokalizacja planowanej interwencji rewitalizacji inwestycyjnej – Modernizacja skrzydła „C” na cele Centrum Usług Społecznych

Gminny Program Rewitalizacji obszarów Gminy Łękawica do roku 2025

5.2. Określenie wizji rewitalizacji.

Wizja obszaru poddanego rewitalizacji obejmuje poprawę sytuacji materialnej osób zamieszkujących zdegradowany teren.

Obszar objęty Gminnym Programem Rewitalizacji po przeprowadzeniu procesów rewitalizacyjnych jest obszarem, który został uzdrowiony przede wszystkim społecznie. Została przywrócona umiejętność współdziałania i współżycia społecznego, pobudzona została aktywność zawodowa, zwiększyła się samoocena i wiara we własne możliwości. Przywrócona została aktywność społeczna i gospodarcza mieszkańców. Została pobudzona chęć do podejmowania inicjatyw oddolnych. Zjawisko wykluczenia społecznego zostało istotnie zmniejszone. Społeczeństwo stopniowo się bogaci. Sprawnie funkcjonująca placówka Centrum Usług Społecznych, która świadczy szereg usług, w tym wsparcie psychologiczne dla osób zagrożonych wykluczeniem społecznym, co przyczyniło się do zmniejszenia zjawiska alkoholizmu i innych patologii.

Wizja ta uzależniona jest od realizacji zaplanowanych przedsięwzięć rewitalizacyjnych.

5.3. Cele rewitalizacji oraz odpowiadające im kierunki działań służące eliminacji lub ograniczeniu negatywnych zjawisk

Celem rewitalizacji jest **minimalizacja skutków negatywnych zjawisk społecznych w szczególności bezrobocia, ubóstwa, przestępczości, niskiego kapitału społecznego oraz nie wystarczającego poziomu uczestnictwa w życiu publicznym i kulturalnym.**

Cel główny będzie realizowany w oparciu o następujące kierunki działań:

1. Minimalizacja różnic w infrastrukturze technicznej, ograniczających rozwój zdegradowanych terenów,
2. Stworzenie zaplecza technicznego niezbędnego do prowadzenia działań doradczych oraz edukacyjnych,
3. Poprawa dostępu do podstawowych usług społecznych,

Gminny Program Rewitalizacji obszarów Gminy Łękawica do roku 2025

4. Świadczenie usług doradczych i edukacyjnych niezbędnych do poprawy sytuacji finansowo-ekonomicznej osób zagrożonych wykluczeniem społecznym,
5. Wsparcie psychologiczne osób wykluczonych i zagrożonych wykluczeniem społecznym.

Gminny Program Rewitalizacji obszarów Gminy Łękawica do roku 2025

6. Opis przedsięwzięć rewitalizacyjnych oraz szacunkowe ramy finansowe Gminnego Programu Rewitalizacji

6.1. Lista podstawowych projektów i przedsięwzięć rewitalizacyjnych

Poniżej zaprezentowano listę najważniejszych przedsięwzięć rewitalizacyjnych.

Lp.	Nazwa zadania i jego lokalizacja	Opis zadania	Termin realizacji zadania	Oczekiwane rezultaty	Koszt zadania (PLN) i źródła finansowania	Podmiot odpowiedzialny za realizację
1.	<p>„Kompleksowe usługi społeczne dla mieszkańców”</p> <p><u>Lokalizacja:</u> budynek „C” w Łękawicy</p>	<p>Zadanie przeznaczone dla mieszkańców Łysiny i Kocierza Rychwałdzkiego tj. rewitalizowanych obszarów.</p> <p>Projekt obejmuje realizację kompleksowych usług społecznych. Usługi te będą związane z dostarczaniem osobom wykluczonym, zagrożonym wykluczeniem społecznym oraz innym grupom społecznym usług o charakterze społecznym, tj. m.in. aktywna integracja osób bezrobotnych, warsztaty rozwoju osobistego, usługi obejmujące podejmowanie działań w zakresie realizacji zadań związanych z profilaktyką oraz rozwiązywaniem problemów alkoholowych, usługi na rzecz osób starszych, grup społecznych, itp. Projekt będzie skierowany do grup lub osób zagrożonych wykluczeniem społecznym, do grup społecznych, zgodnie ze zidentyfikowanymi potrzebami społeczności gminy wynikającymi z GPR. Realizacja projektu przyczyni się do rozwiązania problemu dotyczącego wykluczenia społecznego.</p>	2018-2020	<p>1) Ilość usług oferowanych dla społeczności,</p> <p>2) Ilość osób które skorzystały ze stworzonych form wsparcia</p>	<p>522 000</p> <p>Budżet Gminy EFS</p>	Gmina Łękawica

Gminny Program Rewitalizacji obszarów Gminy Łękawica do roku 2025

2.	<p><i>„Budowa systemu monitoringu w miejscowości Łysina”</i></p> <p><u>Lokalizacja:</u> Łysina</p>	Zadanie polega na wykonaniu monitoringu wizyjnego i ustawieniu rejestratora na plac odnowy i budynek komunalny w Łysinie	2016	1) Ilość zamontowanych kamer	8 500,00 zł Budżet Gminy	Gmina Łękawica
3.	<p><i>„Budowa boiska sportowego w Kocierzu Rychwałdzkim”</i></p> <p><u>Lokalizacja:</u> Kocierz Rychwałdzki</p>	Zadanie polega na budowie boiska wielofunkcyjnego łączącego w sobie dwie dyscypliny sportowe (mini koszykówka, siatkówka) przy budynku komunalnym w Kocierzu Rychwałdzkim.	2016-2017	1) Ilość wybudowanych obiektów 2) Ilość osób korzystających z obiektu	153 000,00 Budżet Gminy PROW	Gmina Łękawica
4.	<p><i>„Zagospodarowanie terenu wokół budynku komunalnego w Kocierzu Rychwałdzkim”</i></p> <p><u>Lokalizacja:</u> Kocierz Rychwałdzki</p>	Zadanie polega na ułożeniu kostki brukowej przy budynku, montażu oświetlenia oraz posadzeniu zieleni.	2016-2017	1) Ilość wybudowanych obiektów 2) Ilość osób korzystających z obiektu	40 000,00 Budżet Gminy PROW	Gmina Łękawica
5.	<p><i>„Rozwój działalności kulturalnej i aktywizacja społeczności lokalnej”</i></p> <p><u>Lokalizacja:</u> Kocierz Rychwałdzki, Łysina</p>	Zadanie polega na organizacji biesiad, warsztatów edukacyjnych, ekologicznych, kulinarnych, komputerowych, itp.	2017-2020	1) Liczba uczestników 2) Liczba spotkań	100 000,00 Budżet Gminy EWT	Gmina Łękawica
6.	<p><i>„Adaptacja pomieszczeń w budynku komunalnym w Kocierzu</i></p>	Zadanie polega na remoncie pomieszczeń na działalność w zakresie edukacji ekologicznej i innych usług.	2021- 2025	1) Ilość wyremontowanych pomieszczeń	500 000,00 Budżet Gminy RPO, PROW	Gmina Łękawica

Gminny Program Rewitalizacji obszarów Gminy Łękawica do roku 2025

	<i>Rychwałdzkim na działalność w zakresie edukacji ekologicznej i innych usług”</i>					
	<u>Lokalizacja:</u> Kocierz Rychwałdzki					
PROJEKT PLANOWANY DO REALIZACJI POZA OBSZAREM WYZNACZONYM DO REWITALIZACJI						
1.	Modernizacja Skrzydła "C" w Łękawicy <u>Lokalizacja:</u> Łękawica	Przedmiotem projektu jest remont, modernizacja i adaptacja pomieszczeń w obiekcie – skrzydło „C”. Pomieszczenia będą przeznaczone na usługi społeczne dla mieszkańców. Obecnie na terenie gminy nie ma miejsca w którym można realizować kompleksowe usługi środowiskowe na rzecz osób wykluczonych oraz innych grup społecznych tj. osób starszych, bezrobotnych, osób z problemem alkoholowym, itp. Zatem można stwierdzić, że w Gminie Łękawica nie jest dostatecznie rozwinięta infrastruktura społeczna. W celu rozwiązania tej sytuacji planuje się remont, adaptację pomieszczeń w budynku komunalnym Skrzydło „C” w Łękawicy z przeznaczeniem na usługi społeczne.	2017-2018	1) Ilość wybudowanych obiektów 2) Ilość osób, które skorzystały z budynku	RPO Budżet Gminy	Gmina Łękawica

Gminny Program Rewitalizacji obszarów Gminy Łękawica do roku 2025

6.2. Uzasadnienie dla projektu planowanego do realizacji poza obszarem wyznaczonym do rewitalizacji

W zakresie inwestycji twardych z zakresu rewitalizacji istnieje problem z lokalizacją ich we wsiach Kocierz Rychwałdzki czy też Łysina. Jednym z planowanych projektów w tym zakresie jest modernizacja „skrzydła C” zlokalizowanego przy ul. Wspólnej 26 w miejscowości Łękawica celem utworzenia tam Centrum Usług Społecznych (CUS). Obiekt ten jednak wymaga gruntowanego remontu celem adaptacji do pełnienia funkcji CUS.

Projekt rewitalizacyjny z tego zakresu zlokalizowany jest poza obszarem do rewitalizacji, jednakże służy realizacji celów wynikających z niniejszego programu. O konieczności lokalizacji tego przedsięwzięcia w tym miejscu przesądza fakt, iż Gmina nie dysponuje wolnym obiektem, który mogłaby przeznaczyć na taki cel w tzw. „zdegradowanych” miejscowościach. Również z punktu widzenia dużej odległości obu tych miejscowości od siebie – Kocierz Rychwałdzki i Łysina, kierując się przesłankami które zdecydowały o wyodrębnieniu tych miejscowości do udziału w procesach rewitalizacyjnych, właściwe byłoby utworzenie dwóch takich obiektów w obu miejscowościach. Z uwagi na fakt, iż w zakresie problemów społecznych, gospodarczych i infrastrukturalnych nie można wydzielić jednego konkretnie miejsca na terenie Gminy, za każdym razem kierując się zasadą, że inwestycje powinny być prowadzone na terenie zdegradowanym, byłaby konieczność tworzenia ich w tym przypadku w obu miejscowościach. Jak wspomniano wyżej nie jest to jednak możliwe, z punktu widzenia braku lokalu, a także biorąc pod uwagę ograniczone możliwości finansowe. Istotą przedsięwzięcia jest stworzenie miejsca gdzie można byłoby oferować szereg **usług społecznych dla mieszkańców terenów objętych rewitalizacją**, w tym przede wszystkim zamieszkujących obszary Kocierza Rychwałdzkiego i Łysiny. Całą istotą będzie zatem to, co będzie się działo w tym obiekcie, a także zabezpieczenie możliwości udziału i korzystania z tych usług przez mieszkańców właśnie tych obszarów zdegradowanych. W przypadku trudności z dojazdem, Gmina będzie się starała zapewnić transport zainteresowanych osób do miejsca wsparcia.

Poza tym należy zaznaczyć, iż obiekt ten jest zdegradowany i konieczne jest przeprowadzenie stosownych prac dostosowujących go do świadczenia usług opisanych niżej.

W ramach utworzonego Centrum Usług Społecznych planuje się prowadzenie tam następujących działań:

1. Organizację posiedzeń Gminnej Komisji Rozwiązywania Problemów Alkoholowych w Łękawicy.

Gminny Program Rewitalizacji obszarów Gminy Łękawica do roku 2025

2. Organizowanie posiedzeń Zespołu Interdyscyplinarnego ds. Przeciwdziałania Przemocy w Rodzinie.
3. Spotkania Grupy Samopomocowej AA.
4. Punkt konsultacyjny tj. spotkania z psychologiem, spotkania z terapeutą dla współzależniowanych.
5. Organizacja Wigilii dla osób starszych, wykluczonych społecznie.
6. Organizacja Wigilii dla dzieci wykluczonych społecznie (uczęszczających do świetlicy).
7. Spotkania Samopomocowej Grupy wsparcia dla kobiet AA.
8. Punkt udzielania porad prawnych dla osób wykluczonych społecznie.
9. Animator pracy z osobami starszymi (organizacja zajęć z seniorami).
10. Animator pracy z dziećmi.
11. Organizacja warsztatów kulinarnych dla osób korzystających z pomocy w ramach Programu Żywnościowego „FEAD” (współpraca z Kołami Gospodyń Wiejskich).

Przedsięwzięcia z zakresu utworzenia CUS, jest komplementarne z innym projektem zrealizowanym w latach 2013-2015, przez Gminę Łękawica, w ramach Działania 6.2 Rewitalizacja Obszarów Zdegradowanych, Poddziałania 6.2.2 Rewitalizacja – „małe miasta” RPO WSL na lata 2007-2013. Projekt pn. „Budowa Centrum Integracji Społeczności Lokalnej w Łękawicy” miał na celu zagospodarowanie terenu w Gminie Łękawica na cele społeczne, kulturalne, edukacyjne i rekreacyjne. Cele zostaną osiągnięte przede wszystkim poprzez: stworzenie warunków dla efektywnego społecznie spędzania czasu wolnego przez młodzież, organizację wystaw tematycznych, warsztatów dla dzieci i młodzieży, działalność lokalnych stowarzyszeń i organizacji z terenu Gminy Łękawica, udostępnienie świetlicy, organizację działań edukacyjnych, rozwijających indywidualne zainteresowania itd. Projekt z tego zakresu jest przeznaczony przede wszystkim dla dzieci i młodzieży, a także dla wszelkiego rodzaju organizacji, kół zainteresowań, zespołów, którym brakowało miejsca do organizacji spotkań.

Projekt z zakresu CUS, służyć natomiast będzie osobom wykluczonym społecznie, ale także zagrożonym wykluczeniem społecznym z obszarów rewitalizowanych. Powstanie infrastruktura, która będzie im służyła. Jej lokalizacja nie będzie jednak warunkowała w żaden sposób tego, czy potrzebujące osoby będą miały możliwość z niej korzystania czy też nie. Gmina w zakresie organizacji działań „miękkich” dokona należytej staranności aby

Gminny Program Rewitalizacji obszarów Gminy Łękawica do roku 2025

zapewnić w nich udział wszystkim potrzebującym w szczególności z obszarów rewitalizowanych.

6.3. Charakterystyka pozostałych dopuszczalnych przedsięwzięć rewitalizacyjnych.

W zakresie działań mających na celu ograniczenie negatywnych zjawisk powodujących trudną sytuację na terenach wskazanych jako obszary rewitalizacji wymienić należy także:

Typy zadań	Zakres	Lata realizacji	Szacowany koszt	Źródła finansowania
1. Budowa sieci szerokopasmowej,	-	2018-2020	2 500 000,00	Budżet Gminy, EFRR
2. Wybudowanie w Gminie Inkubatora Przedsiębiorczości,	-	2019-2020	2 500 000,00	Budżet Gminy, EFRR, EFS
3. Program szkoleń / doradztwa w zakresie szeroko rozumianych aspektów, związanych z działalnością gospodarczą,	"Efektywna Pomoc Społeczna W Gminie Łękawica" - Aktywizacja zawodowa beneficjentów projektu	2015-2016	214 000,00	Budżet Gminy, EFS
4. Utworzenie portalu inwestora, w ramach internetowego portalu Gminy, promującego m.in. nieruchomości, znajdujące się na terenie Gminy, możliwe do wykorzystania na cele związane z prowadzeniem działalności gospodarczej,	-	2019-2020	250 000,00	Budżet Gminy, EFRR,
5. Kompleksowa przebudowa dróg gminnych,	-	2019-2025	1 400 000,00	Budżet Gminy, Budżet Powiatu, Budżet Państwa
6. Budowa sieci wodociągowej	Rozbudowa sieci wodociągowej w Gminie Łękawica	2017-2020	2 000 000,00	Budżet Gminy, EFRROW, EFRR, WFOŚiGW,
7. Budowa kanalizacji sanitarnej, wraz z infrastrukturą towarzyszącą,	-	2016-2020	3 500 000,00	WFOŚiGW, EFRR, Budżet Gminy,

Gminny Program Rewitalizacji obszarów Gminy Łękawica do roku 2025

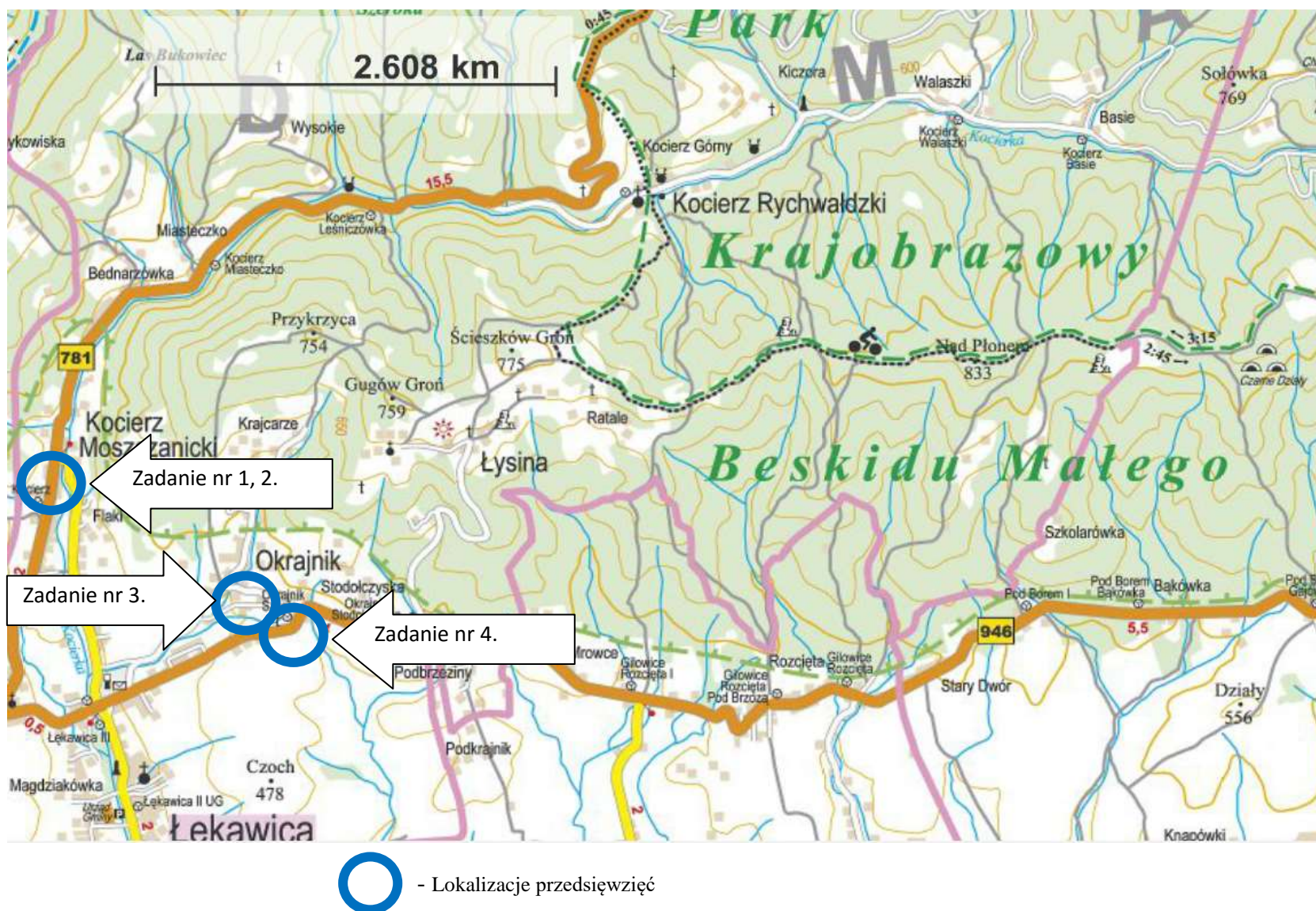
Biorąc pod uwagę problem jakim jest niski poziom uczestnictwa w życiu publicznym i kulturalnym, praktycznie na terenie całej Gminy, wśród projektów mających częściowo ograniczyć stan kryzysowy, ale także zapobiec jego wystąpieniu (w przypadku miejscowości, gdzie negatywne zjawiska społeczne są niewielkie) wymienić należy:

Tabela 15 Wykaz zadań, które przyczynią się do zwiększenia uczestnictwa mieszkańców w życiu publicznym i kulturalnym

Lp.	Nazwa zadania	Działania w zakresie zwiększenia uczestnictwa mieszkańców w życiu publicznym i kulturalnym
1	Modernizacja budynku Ochotniczej Straży Pożarnej w Kocierzu Moszczanickim	W budynku OSP prowadzone będą działania na rzecz rozwoju kulturalno-społecznego przez Stowarzyszenia z terenu sołectwa tj. m.in: przedstawienia kabaretu Kocierskie Straszaki (organizowane przez strażaków ochotników), przedstawienia okolicznościowe (tj. Dzień Babci i Dziadka, Dzień Matki, Święta Wielkanocne, Święta Bożego Narodzenia), próby orkiestry dętej „BESKID”, warsztaty bibułkarskie, kursy kulinarne prowadzone przez panie z KGW Kocierz Moszczanicki, zebrania wiejskie.
2	Modernizacja Szkoły Podstawowej i zagospodarowanie terenu w Kocierzu Moszczanickim	W budynku SP Kocierz M. działalność prowadzi Stowarzyszenie dla Rozwoju Kocierza Moszczanickiego i okolic. Głównie prowadzona jest tam działalność edukacyjna, opiekuńczo-wychowawcza, wynikająca ze statutu szkoły. Ponadto w budynku SP Kocierz Moszczanicki prowadzone będą działania edukacyjne i społeczne tj. edukacyjne zajęcia dodatkowe dla dzieci, np. kursy angielskiego, taneczne, plastyczne, kółka teatralne, matematyczno-fizyczne, historyczne, zajęcia rytmiczne, zajęcia i rozgrywki sportowe na boisku przy szkole, zajęcia komputerowe dla seniorów.
3	Modernizacja budynku Ochotniczej Straży Pożarnej w Okrajniku wraz z zagospodarowaniem terenu	W budynku OSP prowadzone będą działania na rzecz rozwoju kulturalno-społecznego tj. m.in: warsztaty i kursy bibułkarskie oraz kulinarne prowadzone przez panie z KGW Okrajnik, spotkania biesiadne, zebrania wiejskie, różnego typu konkursy związane z działalnością KGW i OSP, szkolenia.
4	Modernizacja Szkoły Podstawowej i zagospodarowanie terenu w Okrajniku	W budynku SP Okrajnik działalność prowadzi Stowarzyszenie Mieszkańców wsi Okrajnik i Okolic. Głównie prowadzona jest tam działalność edukacyjna, opiekuńczo-wychowawcza, wynikająca ze statutu szkoły. Ponadto w budynku SP Okrajnik prowadzone będą działania edukacyjne tj. zajęcia dodatkowe dla dzieci np. kursy angielskiego, taneczne, plastyczne, kółka teatralne, matematyczno-fizyczne, historyczne, zajęcia rytmiczne.

Gminny Program Rewitalizacji obszarów Gminy Łękawica do roku 2025

Mapa 3 Lokalizacja inwestycji, które przyczynią się do zwiększenia uczestnictwa mieszkańców w życiu publicznym i kulturalnym



7. Mechanizmy integrowania działań oraz przedsięwzięć rewitalizacyjnych

Gminny Program Rewitalizacji w zakresie podstawowych działań zakłada realizację następujących zadań:

- a) Modernizacja Skrzydła "C" w Łękawicy
- b) Kompleksowe usługi społeczne dla mieszkańców
- c) Budowa systemu monitoringu w miejscowości Łysina
- d) Budowa boiska sportowego w Kocierzu Rychwałdzkim
- e) Zagospodarowanie terenu wokół budynku komunalnego w Kocierzu Rychwałdzkim
- f) Rozwój działalności kulturalnej i aktywizacja społeczności lokalnej
- g) Adaptacja pomieszczeń w budynku komunalnym w Kocierzu Rychwałdzkim na mieszkania socjalne.

Zadania te odnoszą się do osiągnięcia celu głównego GPR jakim jest minimalizacja skutków negatywnych zjawisk społecznych w szczególności bezrobocia, ubóstwa, przestępczości, niskiego kapitału społecznego oraz nie wystarczającego poziomu uczestnictwa w życiu publicznym i kulturalnym. Zmodernizowane Skrzydło „C” w Łękawicy będzie wykorzystywane dla celów kompleksowych usług społecznych dla mieszkańców. Możliwość realizacji zadania „b)” jest uwarunkowana zakończeniem inwestycji polegającej na remoncie oraz adaptacji pomieszczeń w budynku komunalnym Skrzydło „C” w Łękawicy. Jednym z elementów minimalizacji negatywnych zjawisk społecznych jest włączenie społeczności m.in. do życia kulturalnego. W tym zakresie uzupełnieniem świadczonych usług społecznych, będzie wykorzystanie budynku Centrum Integracji Społeczności Lokalnej w Łękawicy dla celów rozwoju życia kulturalnego, edukacyjnego i rekreacyjnego. Uzupełnieniem będzie również podmiotowy charakter minimalizacji efektów wykluczenia społecznego poprzez wykorzystanie pozarządowych instytucji społecznych do organizowania tychże usług.

Gminny Program Rewitalizacji obszarów Gminy Łękawica do roku 2025

8. Opis struktury zarządzania realizacją gminnego programu rewitalizacji

8.1. System wdrażania i aktualizacji Gminnego Programu Rewitalizacji

W ramach poniższej tabeli zestawiono kluczowe etapy, związane z wdrażaniem Gminnego Programu Rewitalizacji obszarów Gminy Łękawica do roku 2025, wraz z wyszczególnieniem ich ram czasowych.

Tabela 16 Harmonogram Realizacji GPR

Lp.	Zadanie	Termin	Odpowiedzialny za realizację
1.	Opracowanie „Gminnego Programu Rewitalizacji obszarów Gminy Łękawica do roku 2025” według wytycznych obowiązujących na moment realizacji GPR		Wójt Gminy
2.	Przyjęcie „Gminnego Programu Rewitalizacji obszarów Gminy Łękawica do roku 2025”		Rada Gminy Łękawica
4.	Realizacja zadań objętych GPR	2016 – 2025 r.	Wójt Gminy
5.	Dokonywanie okresowych analiz i uaktualnienie Gminnego Programu Rewitalizacji	Wg potrzeb	Wójt Gminy Sekretarz Gminy

Aktualizacja „Gminnego Programu Rewitalizacji obszarów Gminy Łękawica do roku 2025” polegać będzie zasadniczo na :

- Weryfikacji i uzupełnianiu danych w zakresie zjawisk:
 - Gospodarczych (dane dotyczące przedsiębiorczości, kondycji lokalnych przedsiębiorstw)
 - Środowiskowych (stan środowiska naturalnego, poziom norm środowiskowych)
 - Przestrzenno- funkcjonalnych (wyposażenie w infrastrukturę techniczną i społeczną, dostęp do podstawowych usług)
 - Technicznych (stan techniczny obiektów budowlanych).

Gminny Program Rewitalizacji obszarów Gminy Łękawica do roku 2025

- Weryfikacji pod kątem aktualizacji realizowanych na bieżąco zadań, podejmowanych dla potrzeb wyprowadzenia ze stanu kryzysowego obszarów zdegradowanych Gminy Łękawica, w zależności od pojawienia się nowych możliwości prawnych, organizacyjnych, ekonomicznych, służących realizacji GPR oraz nowych źródeł finansowania zewnętrznego, krajowego i zagranicznego.

9. System wdrażania i monitoringu Gminnego Programu Rewitalizacji

9.1. System monitoringu GPR

Efektywne wdrożenie założeń Gminnego Programu Rewitalizacji wymaga stałego monitorowania rzeczowych efektów poszczególnych projektów, wchodzących w zakres programu, a także wydatków, ponoszonych w związku z ich realizacją. Proces monitoringu GPR obejmować będzie zebranie danych, obrazujących tempo i jakość wdrożenia poszczególnych przedsięwzięć. Za proces monitoringu GPR odpowiedzialny będzie Wójt Gminy Łękawica wraz z podległym mu aparatem wykonawczym – Urzędem Gminy i gminnymi jednostkami organizacyjnymi, a także inne podmioty realizujące zadania z GPR. Wewnętrznie za gromadzenie danych, obrazujących efekty rzeczowe związane z wdrażaniem zadań gminy, ujętych w niniejszym dokumencie odpowiedzialny będzie Referat Infrastruktury i Ochrony Środowiska w Urzędzie Gminy w Łękawicy, natomiast za monitorowanie wydatków, ponoszonych na realizację przedsięwzięć wymienianych w GPR odpowiedzialny będzie Skarbnik Gminy. Wójt Gminy Łękawica co 2 lata przedkłada Radzie Gminy Łękawica raport z monitoringu GPR. Raport może zawierać propozycje ewentualnych korekt, modyfikacji czy działań naprawczych GPR. Propozycje te poddawane będą każdorazowo dyskusji, analizie i opinii Komitetu Rewitalizacji pod względem możliwości uwzględnienia w treści GPR. Zakres przedmiotowy raportów okresowych, przedkładanych przez Wójta Gminy, Radzie Gminy obejmować będzie co najmniej:

- Informację o postępach finansowych, źródłach finansowania poszczególnych zadań,
- Informację o postępach rzeczowych i opis przebiegu wdrożenia poszczególnych projektów.

Procedura aktualizacji Gminnego Programu Rewitalizacji przewiduje następujące działania i zadania:

Gminny Program Rewitalizacji obszarów Gminy Łękawica do roku 2025

- Komitet Rewitalizacji zbierać będzie propozycje nowych zadań, przewidzianych do realizacji – według potrzeb,
- Propozycje nowych zadań mogą składać przedstawiciele wszystkich sektorów, zaangażowanych w proces rewitalizacji – samorządowego, oświatowego, kulturalnego, gospodarczego, społecznego,
- Kompletna lista zaproponowanych jako nowe zadań przedkładana będzie przez Komitet Rewitalizacji Wójtowi Gminy Łękawica,
- Ostateczna lista nowych zadań, z przeznaczeniem dołączenia jej do GPR podlegać będzie przedłożeniu Radzie Gminy.

9.2. System wdrażania GPR

Ogół kluczowych zadań, związanych z wdrażaniem założeń Gminnego Programu Rewitalizacji podejmowany jest przez jednostkę samorządu terytorialnego – Gminę Łękawica. Podmiot ten posiada wystarczający potencjał instytucjonalny, m. in. doświadczenie w zarządzaniu wdrażaniem i realizacją inwestycji, współfinansowanych środkami pochodzącymi ze źródeł zewnętrznych, również Unii Europejskiej, a także odpowiednie zaplecze – organizacyjne i kadrowe, które umożliwia pełne i efektywne wdrożenie założeń niniejszego programu. Odpowiedzialny za wdrożenie założeń GPR jest Wójt Gminy Łękawica przy współpracy z Komitetem Rewitalizacji, w którego skład wchodzi 9 członków, w tym:

1. po jednym mieszkańcu z każdego sołectwa,
2. dwóch przedstawicieli Rady Gminy Łękawica,
3. dwóch przedstawicieli Urzędu Gminy w Łękawicy lub jednostek organizacyjnych gminy Łękawica.

Zadania Komitetu Rewitalizacji:

1. Komitet stanowi forum współpracy i dialogu interesariuszy z organami gminy w sprawach dotyczących przygotowania, prowadzenia i oceny rewitalizacji oraz pełni funkcję opiniotawczą-doradczą wójta.
2. Komitet reprezentuje mieszkańców gminy Łękawica i interesariuszy oraz inne grupy w procesie rewitalizacji.
3. Komitet uprawniony jest do wyrażania opinii oraz podejmowania inicjatyw dotyczących procesu rewitalizacji.

Gminny Program Rewitalizacji obszarów Gminy Łękawica do roku 2025

4. Komitet może uczestniczyć w opiniowaniu oraz przygotowaniu projektów uchwał Rady Gminy Łękawica związanych z rewitalizacją obszarów wiejskich Gminy Łękawica.

5. Komitet przedstawia Wójtowi Gminy Łękawica propozycje dotyczące zmian w GPR i wprowadzenia nowych zadań do procesu rewitalizacji.

6. Występuje do Wójta Gminy Łękawica z wnioskiem o przeprowadzenie ekspertyz lub analiz programu, mających na celu poprawienie jego skuteczności.

7. Inicjuje aktualizację GPR.

10. Określenie niezbędnych zmian w uchwałach

W celu skutecznej realizacji celów oraz zadań wskazanych w Gminnym Programie Rewitalizacji koniecznym jest wprowadzenie niezbędnych zmian w zakresie zabezpieczenia środków na realizację projektu poprzez umieszczenie konkretnych zadań wraz z ich wyceną i źródłami finansowania do Uchwały Budżetowej oraz w zakresie Wieloletniej Prognozy Finansowej.

Z uwagi na fakt, iż zadania planowane do realizacji mieszczą się w zakresie Planów Zagospodarowania Przestrzennego i innych dokumentów planistycznych nie ma konieczności dokonywania zmian w innych Uchwałach.

11. Wskazanie czy na obszarze Rewitalizacji ma zostać ustanowiona Specjalna Strefa Rewitalizacji.

Z uwagi na zakres planowanych zadań do realizacji nie planuje się ustanowienia Specjalnej Strefy Rewitalizacji.

12. Wskazanie sposobu realizacji Gminnego Programu Rewitalizacji w zakresie planowania i zagospodarowania przestrzennego.

Z uwagi na fakt, iż zadania planowane do realizacji mieszczą się w zakresie planów Zagospodarowania Przestrzennego i innych dokumentów planistycznych nie ma konieczności dokonywania zmian w innych Uchwałach.

13. Załącznik graficzny przedstawiający podstawowe kierunki zmian funkcjonalno- przestrzennych.

Z uwagi na brak konieczności wprowadzania zmian w dokumentach dotyczących planów zagospodarowania przestrzennego określono brak konieczności dołączenia w/w załącznika graficznego.

14. Spis tabel i wykresów

Spis tabel:

Tabela 1 Lokalizacja i terminy spotkań i konsultacji.....	8
Tabela 1 Ludność według wieku w Gminie Łękawica w 2014 roku	12
Tabela 2 Osoby bezrobotne ze względu na rodzaj wykształcenia	18
Tabela 3 Bezrobotni w tzw. szczególnej sytuacji na rynku pracy	20
Tabela 4 Interwencje związane z przemocą w rodzinie w Gminie Łękawica	24
Tabela 5 Przeprowadzone interwencje domowe dotyczące przemocy w rodzinie	24
Tabela 6 Liczba pokrzywdzonych w wyniku przemocy w rodzinie – ogółem.....	24
Tabela 7 Liczba pokrzywdzonych w wyniku przemocy w rodzinie - kobiety.....	25
Tabela 8 Liczba pokrzywdzonych w wyniku przemocy w rodzinie - nieletni.....	25
Tabela 9 Liczba sprawców przemocy domowej	25
Tabela 10 Liczba podmiotów gospodarczych na terenie Gminy Łękawica.....	26
Tabela 11 Efektywność mieszkańców poszczególnych sołectw w zakresie prowadzenie działalności gospodarczej (według danych na dzień 07.01.2015 r.).....	26
Tabela 12 Aktywność mieszkańców poszczególnych sołectw w zakresie tworzenia organizacji pozarządowych.....	29
Tabela 13 Średnie ceny nieruchomości w poszczególnych sołectwach Gminy Łękawica.....	29
Tabela 14 Porównanie ocen badanych w wybranych obszarach życia dla poszczególnych miejscowości	72

Gminny Program Rewitalizacji obszarów Gminy Łękawica do roku 2025

Spis wykresów:

Wykres 1 Liczba mieszkańców poszczególnych miejscowości Gminy Łękawica	11
Wykres 2 Urodzenia żywe w miejscowościach Gminy Łękawica	14
Wykres 3 Ludność w wieku poprodukcyjnym w Gminie Łękawica	15
Wykres 4 Ludność w wieku przedprodukcyjnym w Gminie Łękawica	15
Wykres 5 Ludność w wieku produkcyjnym w Gminie Łękawica	16
Wykres 6 Liczba osób bezrobotnych na terenie Gminy Łękawica	17
Wykres 7 Udział kobiet w ogóle bezrobotnych	18
Wykres 8 Liczba osób długotrwale bezrobotnych	19
Wykres 9 Przyczyny występowania z wnioskiem o pomoc do Gminnego Ośrodka Pomocy Społecznej w Gminie Łękawica w 2015 roku	21
Wykres 10 Ilość podmiotów gospodarczych	26
Wykres 12 Przyczyny zamieszkiwania daną miejscowość	44
Wykres 13 Ocena obszarów życia miejscowości	45
Wykres 14 Czy w najbliższym otoczeniu, ma Pani/ Pan do czynienia?	46
Wykres 15 Czynniki sprzyjające rozwojowi miejscowości	47
Wykres 16 Oczekiwania wobec działań lokalnych władz na terenie Gminy	48
Wykres 17 Czy miejscowość, w której Pani/ Pan mieszka jest „dobrym miejscem do życia”?	49
Wykres 20 Przyczyny zamieszkiwania daną miejscowość	49
Wykres 18 Ocena obszarów życia miejscowości	51
Wykres 19 Czy w najbliższym otoczeniu, ma Pani/ Pan do czynienia?	52
Wykres 20 Czynniki sprzyjające rozwojowi miejscowości	53
Wykres 21 Oczekiwania wobec działań lokalnych władz na terenie Gminy	54
Wykres 22 Czy miejscowość, w której Pani/ Pan mieszka jest „dobrym miejscem do życia”?	55
Wykres 23 Przyczyny zamieszkiwania daną miejscowość	55
Wykres 24 Ocena obszarów życia miejscowości	57
Wykres 25 Czy w najbliższym otoczeniu, ma Pani/ Pan do czynienia?	58
Wykres 26 Czynniki sprzyjające rozwojowi miejscowości	59
Wykres 27 Oczekiwania wobec działań lokalnych władz na terenie Gminy	60
Wykres 28 Czy miejscowość, w której Pani/ Pan mieszka jest „dobrym miejscem do życia”?	61
Wykres 29 Przyczyny zamieszkiwania daną miejscowość	61
Wykres 30 Ocena obszarów życia miejscowości	63
Wykres 31 Czy w najbliższym otoczeniu, ma Pani/ Pan do czynienia?	64
Wykres 32 Czynniki sprzyjające rozwojowi miejscowości	65
Wykres 34 Przyczyny zamieszkiwania daną miejscowość	67
Wykres 35 Ocena obszarów życia miejscowości	68
Wykres 36 Czy w najbliższym otoczeniu, ma Pani/ Pan do czynienia?	69
Wykres 37 Czynniki sprzyjające rozwojowi miejscowości	70
Wykres 38 Oczekiwania wobec działań lokalnych władz na terenie Gminy	71

Gminny Program Rewitalizacji obszarów Gminy Łękawica do roku 2025

Wykres 39 Wykaz usług, z których mieszkańcy najchętniej by korzystali (%)	75
Wykres 40 Działania realizowane na terenie Gminy, które cieszyłyby się największym zainteresowaniem (%).	76